

R O M A N I A
COMUNA PIRGARESTI
JUDEȚUL BACĂU
CONSILIUL LOCAL

HOTARARE
privind actualizarea Statutului Comunei Pârgărești, județul Bacău

Consiliul local al comunei Pargaresti, județul Bacău intrunit in sedinta ordinara, potrivit art.133, alin.(1) din OUG nr.57/2019-Codul administrativ, la data de 30.03.2023;

Având în vedere:

- **Referatul de aprobare nr. 1682/10.03.2023** al dlui primar,GHEORGHIȚĂ MARIUS-GABRIEL, în calitate de inițiator al proiectului de hotărâre;
- **Raportul de specialitate nr. 1684/10.03.2023**, întocmit de secretarul general al comunei , prin care arată necesitatea actualizării Statutului Comunei Pârgărești;
- **Proiectul de hotarare** initiat de primarul comunei Pargaresti înregistrat sub nr.1683 din 10.03.2023;

În conformitate cu prevederile:

- art. 121 alin. (1-2) din Constituția României;
- art. 3 – 4 și art. 6 paragraful 1 din Carta europeană a autonomiei locale, adoptată la Strasbourg la 15 octombrie 1985, ratificată prin Legea nr. 199/1997;
- art. 7 alin. (2) din Codul civil;
- Ordinului M.L.P.D.A. nr. 25/2021 pentru aprobarea modelului orientativ al statutului unității administrativ-teritoriale, precum și a modelului orientativ al regulamentului de organizare și funcționare a consiliului local – ANEXA 1;
- art. 104,cele ale art. 289, alin. (16),precum si cele ale art. 1, alin. (2), lit. „a” din Anexa nr. 1 la O.U.G. nr. 57/2019 privind Codul administrativ, actualizată, cu modificările și completările ulterioare;
- art. 2, art. 3 lit. ”e”, art. 7 din Legea nr. 52/2003 privind transparența decizională în administrația publică locală, actualizată, cu modificările și completările ulterioare;

În temeiul dispozițiilor art. 129 alin. (2) lit. „a” și alin. (3) lit. „a”, coroborate cu alin. (7) lit. „s”, art. 133 alin. (1), art. 139 alin. (1), art. 155 alin. (1) lit. „d” și lit. „e”, coroborate cu alin. (5) lit. „c”, art. 196 alin. (1) lit. „a”, art. 197 alin. (1), alin. (2) și alin. (4), art. 198 alin. (1) și alin. (2), din O.U.G. nr. 57/03.07.2019 privind Codul administrativ, actualizată, cu modificările și completările ulterioare;

HOTĂRĂȘTE:

ART.1. (1) Se aprobă Statutul comunei Pârgărești, județul Bacău, conform anexei, parte integrantă a prezentei hotărâri.

(2) Statutul comunei Pârgărești se actualizează în funcție de modificările și completările apărute la nivelul elementelor specifice, cel puțin o dată pe an.

ART.2. Prevederile prezentei hotărâri vor fi duse la îndeplinire de primarul comunei Pârgărești, județul Bacău.

ART.3. La data adoptării prezentei hotărâri, își încetează aplicabilitatea HCL nr.47 din 29.06.2017.

ART.4. Prezenta hotărâre se comunică: Institutiei Prefectului județului Bacău, în vederea verificării legalității, Primarului comunei și va fi făcută publică, prin afisare, în condițiile legii.

PRESEDINTE DE ȘEDINȚĂ

HULIȘCA VICTORIA



CONTRASEMNEAZĂ

**SECRETAR GENERAL COMUNĂ
GIURGIU-MOLDOVAN DIANA**

Nr. 33

Pârgărești, 30 martie 2023

Hotararea a fost adoptata cu ___ voturi PENTRU, ___ VOTURI IMPOTRIVĂ, ___ ABȚINERI de
cei ___ consilieri prezenți din totalul de 13 în funcție

STATUTUL

Unității Administrativ-Teritoriale
Comuna Pârgărești, Județul Bacău



Statutul UAT Comuna Pârgărești, Județul Bacău

Cuprins	
Capitolul I	4
Prezentarea generală a unității administrativ-teritoriale.....	4
Capitolul II	6
Autoritățile administrației publice locale	6
Capitolul III.....	7
Căi de comunicații.....	7
Capitolul IV.....	7
Principalele instituții care își desfășoară activitatea pe raza teritorială a unității administrativ-teritoriale	7
Capitolul V.....	9
Funcțiuni economice ale unității administrativ-teritoriale.....	9
Capitolul VI.....	9
Bunurile din patrimoniul unității administrativ-teritoriale	9
Capitolul VII.....	10
Serviciile publice existente	10
Capitolul VIII.....	10
Atribuirea și schimbarea denumirilor de străzi, piețe și de obiective de interes public local	10
Capitolul IX.....	11
Societatea civilă, respectiv partidele politice, sindicatele, cultele și organizațiile nonguvernamentale care își desfășoară activitatea în unitatea administrativ-teritorială	11
Capitolul X.....	12
Participare publică	12
Capitolul XI.....	13
Cooperare sau asociere	13
Capitolul XII.....	14
Dispoziții tranzitorii și finale	14
Anexa nr. 1 la statut.....	15
Anexa nr. 2 la statut.....	16
Anexa nr. 3 la statut.....	17
Anexa nr. 4 la statut.....	19
Anexa nr. 5 la statut.....	21
Anexa nr. 6.a la statut.....	25
Anexa nr. 6.b la statut.....	27
Anexa nr. 7 la statut.....	33

Statutul UAT Comuna Pârgărești, Județul Bacău

Anexa nr. 8.a la statut.....	37
Anexa nr. 8.b la statut.....	41
Anexa nr. 8.c la statut.....	41
Anexa nr. 8.d la statut.....	41
Anexa nr. 8.e la statut.....	41
Anexa nr. 9 la statut.....	42
Anexa nr. 10 la statut.....	45
Anexa nr. 11 la statut.....	46
Anexa nr. 12 la statut.....	53
Anexa nr. 13 la statut.....	54
Anexa nr. 14 la statut.....	54

Capitolul I

Prezentarea generală a unității administrativ-teritoriale

Art. 1

- (1) Comuna Pârgărești, este o unitate administrativ-teritorială cu personalitate juridică din Județul Bacău, de drept public, cu capacitate juridică deplină și patrimoniu propriu, subiect juridic de drept fiscal și titulară a drepturilor și obligațiilor ce decurg din contractele privind administrarea bunurilor care aparțin domeniului public și privat al acesteia, precum și din raporturile cu alte persoane fizice sau juridice, în condițiile legii.
- (2) Comuna Pârgărești are sediul social în România, Județul Bacău, Comuna Pârgărești, str. Mărului nr. 50, precum și codul de înregistrare fiscală 4277862.
- (3) Însemnele specifice ale Comunei Pârgărești sunt:
 - Stema – nu e cazul
 - Steagul – nu e cazul
 - Imnul – nu e cazul

În cazul apariției unei steme, a unui steag sau a unui imn, acestea se vor regăsi în **anexele nr. 1.a, 1.b, respectiv 1.c**, la prezentul statut

Art. 2

- (1) Comuna Pârgărești are reședința în localitatea Pârgărești, cu statut de reședință de comună.
- (2) Comuna Pârgărești se delimitează din punct de vedere teritorial:
 - la nord-est, comuna Târgu Trotuș;
 - la sud-est, orașul Bogdănești;
 - la sud-vest, comuna Oituz;
 - la nord-vest, orașul Târgu Ocna.
- (3) Comuna Pârgărești, are în componență un număr de 5 localități rurale care sunt amplasate în partea de sud-vest a județului Bacău, la o distanță de aproximativ 60 kilometri de Municipiul Bacău, reședința județului.
- (4) Comuna Pârgărești, potrivit legislației privind amenajarea teritoriului național, este localitate de rang IV. Satele componente sunt:
 - Pârgărești (reședința de comună), localitate de rang IV;
 - Pârâu Boghii (sat aparținător), localitate de rang V;
 - Satu Nou (sat aparținător), localitate de rang V;

Statutul UAT Comuna Pârgărești, Județul Bacău

- Nicorești (sat aparținător), localitate de rang V;
- Bahna (sat aparținător), localitate de rang V;

(5) Suprafețele intravilanului și extravilanului sunt prevăzute în **anexa nr. 2** la prezentul statut.

Art. 3

- (1) Comuna Pârgărești dispune de o rețea hidrografică formată din râuri, lacuri și bălți.
- (2) Pe teritoriul Comunei Pârgărești, se regăsesc o floră și faună diverse.
- (3) Comuna Pârgărești dispune de o diversitate de soluri. Teritoriul comunei este amplasat pe malul râului Trotuș, în lunca acestuia găsim cantități însemnate de nisip și pietriș.
- (4) Resursele de subsol ale Comunei Pârgărești sunt formate din: pietrișuri și nisipuri care își găsesc utilizarea pentru balast și materiale de construcții.
- (5) Denumirea și lungimea râurilor, lacurilor, mlaștinilor sau apelor subterane, denumirea faunei și florei de pe raza teritorială a Comunei Pârgărești se regăsesc în **anexa nr. 3** la prezentul statut.

Art. 4

- (1) Prima atestare documentară a Comunei Pârgărești a fost în anul 1410, într-un document dat de Alexandru cel Bun ce pomenește de drepturile de proprietate ale lui Domoncus asupra unor terenuri din Grozești, așezare veche în extremitatea sudică a localității Pârgărești.
- (2) Evoluția istorică a Comunei Pârgărești se regăsește în **anexa nr. 4** la prezentul statut.

Art. 5

- (1) Populația stabilă a Comunei Pârgărești numără 3.790¹ locuitori.
- (2) Componența și structura populației Comunei Pârgărești se regăsește în **anexa nr. 5** prezentul statut.
- (3) Aspectele privind numărul populației se actualizează în urma recensământului în vederea respectării dreptului cetățenilor aparținând unei minorități naționale de a folosi limba lor maternă în relația cu administrația publică locală și cu serviciile deconcentrate.

¹ Conform datelor provizorii ale Recensământului populației efectuat în anul 2021

Capitolul II

Autoritățile administrației publice locale

Art. 6

- (1) Autoritățile administrației publice locale sunt:
 - a) **Consiliul Local** al Comunei Pârgărești reprezintă autoritate deliberativă de la nivelul Comunei Pârgărești, Județul Bacău. Consiliul Local al Comunei Pârgărești este format din 13 membri;
 - b) **Primarul** Comunei Pârgărești, Județul Bacău, este Domnul Gheorghiță Marius-Gabriel, ca autoritate executivă;
 - c) **Viceprimarul** Comunei Pârgărești, Județul Bacău, este domnul BORTOC GABRIEL, ca autoritate executivă.
- (2) Apartenența politică a consilierilor locali este următoarea:
 - PNL – 5 membri;
 - PSD – 4 membri;
 - Partidul Mișcarea Populară - 3 membri;
 - Uniunea Salvați România – 1 membru.
- (3) Constituirea Consiliului Local al Comunei Pârgărești s-a constatat prin Ordinul prefectului județului Bacău.
- (4) Componenta nominală, perioada/periodele de exercitare a mandatelor aleșilor locali, precum și apartenența politică a acestora, începând cu anul 1992, sunt prevăzute în **anexa nr. 6.a** la prezentul statut, respectiv în **anexa nr. 6.b** la prezentul statut, după caz.

Art. 7

- (1) Autoritățile administrației publice locale au dreptul de a conferi și retrage titlul de cetățean de onoare persoanelor fizice române sau străine pentru merite deosebite în promovarea și reprezentarea Comunei Pârgărești.
- (2) Autoritățile administrației publice locale au dreptul de a conferi certificatul de fiu/fiică al Comunei Pârgărești persoanelor fizice române sau străine, *născute în localitate*, pentru merite deosebite în promovarea și reprezentarea Comunei Pârgărești.
- (3) Criteriile potrivit cărora autoritățile administrației publice locale au dreptul de a conferi și retrage titlul de cetățean de onoare persoanelor fizice române sau străine, precum și procedura aplicabilă pentru acordarea titlului și certificatului de fiu/fiică al Comunei Pârgărești se regăsesc în **anexa nr. 7** la prezentul statut.

Capitolul III

Căi de comunicații

Art.8

- (1) Raza teritorială a Comunei Pârgărești este tranzitată, după caz, de una sau mai multe dintre următoarele rețele de transport, potrivit prevederilor Legii nr. 363/2006 privind aprobarea Planului de amenajare a teritoriului național - Secțiunea I - Rețele de transport, cu modificările și completările ulterioare:
 - a) rețeaua rutieră;
- (2) Rețeaua de transport prevăzută la alin. (1) lit. a) este formată, potrivit Ordonanței Guvernului nr. 43/1997 privind regimul drumurilor, republicată, cu modificările și completările ulterioare, din drumuri de interes național, drumuri de interes județean și drumuri de interes comunal și poduri, după caz, astfel cum sunt prezentate în **anexa nr. 8.a** la prezentul statut.

Capitolul IV

Principalele instituții care își desfășoară activitatea pe raza teritorială a unității administrativ-teritoriale

Art. 9

- (1) Rețeaua școlară de la nivelul Comunei Pârgărești, potrivit Legii Educației Naționale nr. 1/2011, cu modificările și completările ulterioare, cuprinde numărul total de unități de învățământ de stat și particular preuniversitar, acreditate, respectiv autorizate să funcționeze provizoriu, numărul total al unităților de învățământ preuniversitar, înființate în structura universităților de stat, și numărul total al furnizorilor de educație autorizați să funcționeze provizoriu.
- (2) Pe raza teritorială a Comunei Pârgărești își desfășoară activitatea o singură unitate de învățământ de stat și particular preuniversitar, respectiv Școala Gimnazială „Vasile Gh. Radu” din Satu Nou, cu personalitate juridică, la care sunt arondate alte 3 unități.
- (3) Pe raza teritorială a Comunei Pârgărești nu își desfășoară activitatea universități, academii de studii, institute, școli de studii superioare de stat private sau confesionale.
- (4) Unitățile de învățământ și furnizorii de educație prevăzuți la alin. (1) sunt prezentate în **anexa nr. 9** la prezentul statut.

Statutul UAT Comuna Pârgărești, Județul Bacău

- (5) Comuna Pârgărești susține unitățile de învățământ și furnizorii de educație prevăzuți la alin. (1) potrivit prevederilor Legii nr. 1/2011.

Art.10

- (1) Pe raza teritorială a Comunei Pârgărești își desfășoară activitatea instituții de cultură ce atrag și interesul cetățenilor din alte localități.
- (2) Pe raza teritorială a Comunei Pârgărești nu se organizează manifestări culturale cu caracter permanent.
- (3) Tipul și denumirea instituțiilor de cultură ori tipul și denumirea manifestărilor culturale se regăsesc în **anexa nr. 9** la prezentul statut.
- (4) Comuna Pârgărești participă la finanțarea manifestărilor culturale de la bugetele locale, din venituri proprii, fonduri externe rambursabile și nerambursabile, contracte cu terții, după caz, potrivit legii.

Art. 11

- (1) Pe raza teritorială a Comunei Pârgărești, se asigură asistență medicală profilactică și curativă.
- (2) Comuna Pârgărești participă la finanțarea activităților de asistență de sănătate publică de la bugetele locale, din venituri proprii, fonduri externe rambursabile și nerambursabile, contracte cu terții, după caz, potrivit legii.
- (3) Asistența medicală prevăzută la alin. (1) lit. a) se realizează prin cabinete ale medicilor de familie.
- (4) Lista cu numărul unităților prin care se asigură asistența medicală sunt prezentate în **anexa nr. 9** la prezentul statut.

Art. 12

- (1) Pe raza teritorială a Comunei Pârgărești, se asigură servicii sociale definite potrivit art. 30 din Legea Asistenței Sociale nr. 292/2011, cu modificările și completările ulterioare.
- (2) Comuna Pârgărești asigură cadrul pentru furnizarea serviciilor sociale prevăzute la alin. (1).

Art. 13

- (1) Pe raza teritorială a Comunei Pârgărești nu își desfășoară activitatea nicio instituție de presă în domeniul presei scrise, media on-line și/sau, după caz, media audiovizual.

Statutul UAT Comuna Pârgărești, Județul Bacău

- (2) În cazul apariției unor instituții de presă, așa cum sunt prevăzute la alin (1), care își desfășoară activitatea în Comuna Pârgărești, lista acestora se va regăsi în **anexa nr. 9** la prezentul statut.

Art. 14

- (1) Pe raza teritorială a Comunei Pârgărești nu își desfășoară activitatea cluburi și asociații sportive.
- (2) În cazul înființării acestora, lista cluburilor pentru copii, cluburilor sportiv-școlare ori cluburilor studențești, cluburilor/asociațiilor sportive care își vor desfășura activitatea în Comuna Pârgărești se va regăsi în **anexa nr. 9** la prezentul statut.

Capitolul V

Funcțiuni economice ale unității administrativ-teritoriale

Art. 15

- (1) Principalele funcțiuni economice, capacități de producție diversificate din sectorul secundar și terțiar, precum și din agricultură sunt prevăzute în **anexa nr. 10** la prezentul statut.

Capitolul VI

Bunurile din patrimoniul unității administrativ-teritoriale

Art. 16

- (1) Patrimoniul Comunei Pârgărești este compus din bunurile mobile și imobile care aparțin domeniului public și domeniului privat al Comunei Pârgărești, precum și din totalitatea drepturilor și obligațiilor cu caracter patrimonial.
- (2) Inventarul bunurilor aflate în patrimoniul Comunei Pârgărești, întocmit și atestat prin Hotărârea Consiliului Local nr. 8/27.08.1999, în conformitate cu prevederile art. 289 din Ordonanța de urgență a Guvernului nr. 57/2019 privind Codul administrativ, cu modificările și completările ulterioare, se găsește în **anexa nr. 11** la prezentul statut.
- (3) Inventarul bunurilor aflate în patrimoniul Comunei Pârgărești se actualizează ori de câte ori intervin evenimente de natură juridică și se publică pe pagina de internet a Comunei Pârgărești, în secțiunea dedicată acestui statut.

Capitolul VII

Serviciile publice existente

Art. 17

- (1) Serviciile comunitare de utilități publice furnizate la nivelul Comunei Pârgărești, Județul Bacău, sunt:
- a) serviciul public de alimentare cu apă și canalizare, furnizat de către Comuna Pârgărești
 - b) serviciul public de salubritate, furnizat de către S.C. ROMPREST Service S.A.;
 - c) serviciul public de iluminat, furnizat de către Comuna Pârgărești;

Art. 18

- (1) Transportul și distribuția energiei electrice de pe raza teritorială a Comunei Pârgărești sunt furnizate de către E.ON Energie România S.A. și distribuite de către Delgaz Grid S.A.

Art. 19

- (1) La momentul elaborării prezentului Statut nu sunt furnizate gaze naturale pe raza teritorială a Comunei Pârgărești.

Art. 20

- (1) Serviciul public de administrare a domeniului public al Comunei Pârgărești este furnizat de Primăria Comunei Pârgărești.

Capitolul VIII

Atribuirea și schimbarea denumirilor de străzi, piețe și de obiective de interes public local

Art. 21

- (1) Comuna Pârgărești atribuie sau schimbă denumirile de străzi, piețe și de obiective de interes public local, precum și pentru obiective și instituții de interes local aflate în subordinea sa, cu respectarea prevederilor Ordonanței Guvernului nr. 63/2002 privind atribuirea sau schimbarea de denumiri, aprobată cu modificări prin Legea nr. 48/2003, cu modificările și completările ulterioare.

Statutul UAT Comuna Pârgărești, Județul Bacău

- (2) În situația în care, prin proiectele de hotărâri ale consiliilor locale, se propune atribuirea ca denumire a unor nume de personalități ori evenimente istorice, politice, culturale sau de orice altă natură ori schimbarea unor astfel de denumiri, aceste hotărâri vor putea fi adoptate numai după ce au fost analizate și avizate de comisia de atribuire de denumiri județeană, în conformitate cu prevederile Ordonanței Guvernului nr. 63/2002 privind atribuirea sau schimbarea de denumiri, aprobată cu modificări prin Legea nr. 48/2003, cu modificările și completările ulterioare.
- (3) Schimbarea denumirilor instituțiilor publice și a obiectivelor de interes județean, se face prin hotărâre a Consiliului Județean, cu avizul Consiliului Local pe al cărui teritoriu administrativ sunt amplasate instituțiile și obiectivele în cauză, în conformitate cu prevederile Ordonanței Guvernului nr. 63/2002 privind atribuirea sau schimbarea de denumiri, aprobată cu modificări prin Legea nr. 48/2003, cu modificările și completările ulterioare.

Capitolul IX

Societatea civilă, respectiv partidele politice, sindicatele, cultele și organizațiile nonguvernamentale care își desfășoară activitatea în unitatea administrativ-teritorială

Art. 22

- (1) Comuna Pârgărești realizează un cadru de cooperare sau asociere cu organizații neguvernamentale, asociații și cluburi sportive, instituții culturale și artistice, organizații de tineret, în vederea finanțării și realizării unor acțiuni sau proiecte care vizează dezvoltarea comunității.
- (2) Comuna Pârgărești acordă o atenție deosebită proiectelor culturale și educative cu caracter local, regional, național, european și internațional, care se încadrează în strategia de dezvoltare a unității administrativ - teritoriale.
- (3) Comuna Pârgărești poate acorda finanțări nerambursabile de la bugetul local, în baza Legii nr. 350/2005 privind regimul finanțărilor nerambursabile din fonduri publice alocate pentru activități nonprofit de interes general, cu modificările și completările ulterioare.
- (4) Lista cu denumirea principalelor organizații neguvernamentale care își desfășoară activitatea pe raza teritorială a Comunei Pârgărești se regăsește în **anexa nr. 12** la prezentul statut.

Statutul UAT Comuna Pârgărești, Județul Bacău

Art. 23

- (1) Pe teritoriul Comunei Pârgărești își desfășoară activitatea 4 partide politice sau organizații aparținând minorităților naționale, înființate în condițiile Legii partidelor politice nr. 14/2003, republicată, cu modificările și completările ulterioare.
- (2) Lista partidelor politice care își desfășoară activitatea în Comuna Pârgărești se găsește în **anexa nr. 12** la prezentul statut.

Art. 24

- (1) Pe teritoriul Comunei Pârgărești nu își desfășoară activitatea nicio organizație sindicală sau asociație profesională.
- (2) În cazul apariției unor organizații sindicale sau asociații profesionale, care își desfășoară activitatea în Comuna Pârgărești, lista acestora se va regăsi în **anexa nr. 12** la prezentul statut.

Art. 25

- (1) În Comuna Pârgărești își desfășoară activitatea mai multe culte religioase, existând 6 unități de cult.
- (2) Lista cu denumirile lăcașelor aparținând cultelor religioase prevăzute la alin. (1) se regăsește în **anexa nr. 12** la prezentul statut.

Capitolul X

Participare publică

Art. 26

- (1) Populația din Comuna Pârgărești este consultată și participă la dezbaterile problemelor de interes local sau județean, după caz, astfel:
 - a) prin intermediul referendumului local, organizat în condițiile legii;
 - b) prin intermediul adunărilor cetățenești organizate la nivel de localitate;
 - c) prin dezbaterile publice asupra proiectelor de acte administrative;
 - d) prin participarea la ședințele consiliului local;
 - e) prin alte forme de consultare directă a cetățenilor, stabilite prin regulamentul de organizare și funcționare al consiliului local.

Statutul UAT Comuna Pârgărești, Județul Bacău

Art. 27

- (1) În funcție de obiectul referendumului local, modalitatea de organizare și validare a acestuia se realizează cu respectarea prevederilor Legii nr. 3/2000 privind organizarea și desfășurarea referendumului, cu modificările și completările ulterioare sau ale Ordonanței de urgență a Guvernului nr. 57/2019, cu modificările și completările ulterioare, după caz.
- (2) Referendumul local se poate organiza în toate satele și localitățile componente ale comunei ori numai în unele dintre acestea.

Capitolul XI

Cooperare sau asociere

Art. 28

- (1) Comuna Pârgărești, se asociază sau cooperează, după caz, cu persoane juridice de drept public sau de drept privat române sau străine, în vederea finanțării și realizării în comun a unor acțiuni, lucrări, servicii sau proiecte de interes public local cu respectarea prevederilor art. 89 din Ordonanța de urgență a Guvernului nr. 57/2019, cu modificările și completările ulterioare.

Art. 29

- (1) Comuna Pârgărești aderă la asociații naționale și internaționale ale autorităților administrației publice locale, în vederea promovării unor interese comune.
- (2) Lista cu denumirea înfrățirilor, cooperărilor sau asocierilor încheiate de Comuna Pârgărești se regăsește în **anexa nr. 13** la prezentul statut.

Art. 30

- (1) Programele, proiectele sau activitățile, după caz, a căror finanțare se asigură din bugetul local, prin care se promovează/ consolidează elemente de identitate locală de natură culturală, istorică, obiceiuri și/sau tradiții, se regăsesc în **anexa nr. 14** la prezentul statut.

Capitolul XII

Dispoziții tranzitorii și finale

Art. 31

- (1) Anexele nr. 1-14 fac parte integrantă din prezentul statut, aprobat prin Hotărârea Consiliului Local nr. _____ din 30.03.2023

Art. 32

- (1) Orice modificare care are ca obiect modificarea Statutului UAT Comuna Pârgărești sau a anexelor acestuia se realizează numai prin hotărâre a autorității deliberative.

Art. 33

- (1) Anexa nr. 11 la prezentul statut se actualizează ori de câte ori intervin evenimente de natură juridică.

Art. 34

- (1) Prezentul statut și anexele acestuia, cu excepția celei prevăzute la art. 33 se actualizează, în funcție de modificările și completările apărute la nivelul elementelor specifice ale acestora, cel puțin o dată pe an.

Anexa nr. 1 la statut

1.a. Modelul stemei Comunei Pârgărești, Județul Bacău

- Nu e cazul

1.b. Modelul steagului Comunei Pârgărești, Județul Bacău

- Nu e cazul

1.c. Modelul imnului Comunei Pârgărești, Județul Bacău

- Nu e cazul

Statutul UAT Comuna Pârgărești, Județul Bacău

Anexa nr. 2 la statut Suprafețele intravilanului și extravilanului²

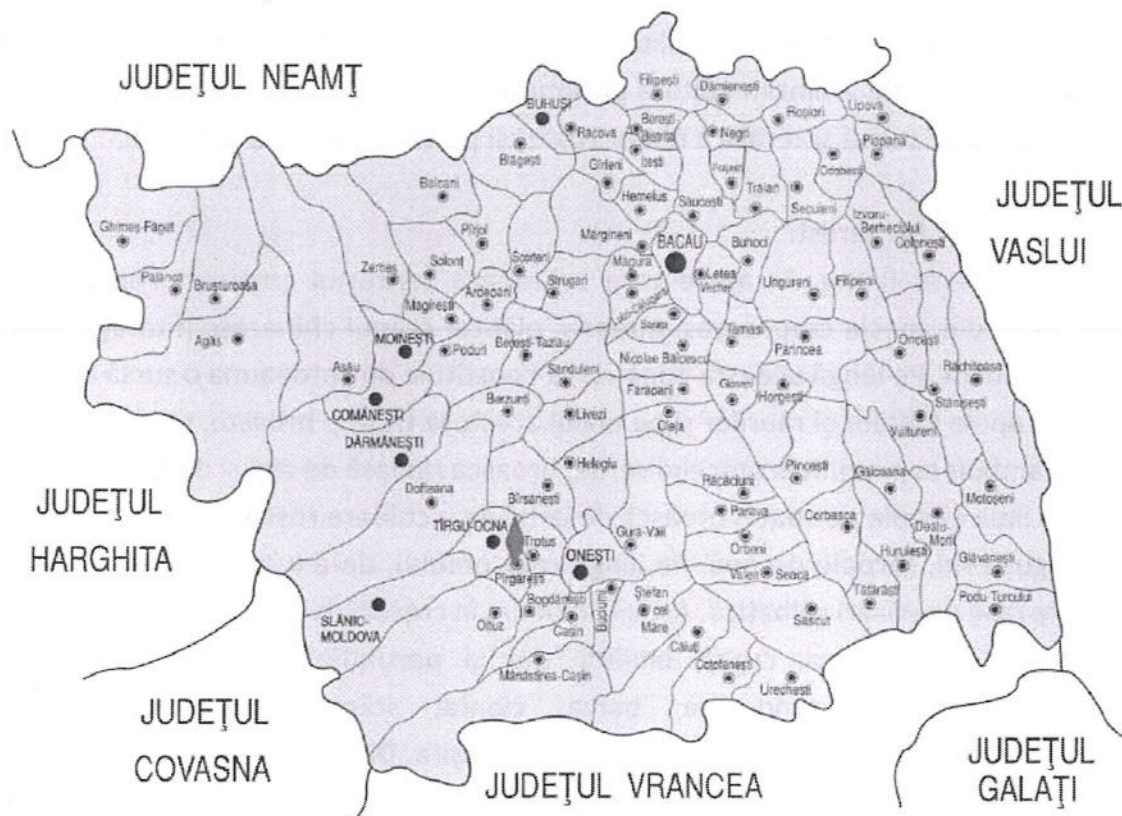
Suprafața totală: 2.132,38 ha

Suprafața intravilan = 225,42 ha, distribuită pe sate, după cum urmează:

- Bahna = 29 ha
- Nicorești = 47,75 ha
- Pârâu Boghii = 33,04 ha
- Pârgărești = 57,27 ha
- Satu Nou = 58,36 ha

Suprafața extravilan = 1.906,96 ha, distribuită pe sate, după cum urmează:

- Bahna = 251 ha
- Nicorești = 278 ha
- Pârâu Boghii = 212 ha
- Pârgărești = 463 ha
- Satu Nou = 702,96 ha



² Conform Strategiei de dezvoltare locală 2021-2027 a comunei Pârgărești, județul Bacău și https://comunapargaresti.ro/fisiere/pagini_fisiere/Statutul_comunei_Pargaresti.pdf

Anexa nr. 3 la statut

Hidrografia, flora, fauna și tipul solurilor de la nivelul unității administrativ-teritoriale Comuna Pârgărești, Județul Bacău³

I. Hidrografia

În ce privește rețeaua hidrografică, teritoriul comunei Pârgărești face parte din bazinul hidrografic al râului Trotuș care trece la limita nordică a comunei, fiind hotar cu comuna Tg. Trotuș, și colectează debitele celorlalte ape de suprafață existente pe teritoriul comunei, în principal pâraiele Boghii, Nicorești și Istoc.

Pânza freatică prezintă adâncimi diferite în funcție de relief, variind între 5 m – 32 m adâncime. Pe terasa inferioară, adâncimea este între 2 m- 5 m, iar pe versanți este între 10 m- 32 m.

II. Flora Comunei Pârgărești

Clima și relieful permit dezvoltarea unei vegetații alcătuite din păduri, fânețe și pășuni, ce ocupă ponderea în teritoriu, precum și cultura viței de vie și a pomilor fructiferi pe versanți.

Condițiile pedoclimatice oferă posibilități reduse de dezvoltare a culturilor agricole. Dintre culturile agricole amintim cultura porumbului și a cartofului. Acestea se dezvoltă mai mult în zona de luncă și terasă a râului Trotuș și pe văile din zona colinară.

III. Fauna Comunei Pârgărești

În ceea ce privește fauna, în apele care străduiesc teritoriul comunei Pârgărești se întâlnesc pești din specia crap, caras, mreana, plătica, crapul chinezesc (fitofag), știuca, caracuda, roșioara. Pe lângă această bogăție, ce constituie dintotdeauna o sursă de hrană a omului, în apele bălților și râurilor și pe malul acestora trăiesc broaște, reptile, păsări și mamifere; amfibieni precum brotăcelul verde, broasca râioasă de apă și de uscat, broasca de apă cu o linie galbuie pe spate, broască de iarbă de o culoare roșiatică; reptile precum: șopârlele, gușterul, șarpele de apă. Pe lângă casa omului, de-a lungul timpului, au fost domesticate rase de păsări sălbatice. Astăzi, întâlnim în crescătorii sau în gospodării păsări precum găina, rața, gâsca, curca, bibilica, dar și porumbeii. Alte păsări: fazanul, potârnichea, prepelița, rândunica, barza, cioara, stăncuța, eretele, prigorile, ciocănitorea, privighetoarea, mierla, stârcul vânăt, lișița. Dintre mamifere, în gospodării întâlnim calul, fiind mamiferul cel mai apreciat și folosit la tracțiune; măgarul, catârul, alte două mamifere folosite de om, din vremuri străvechi, la tracțiune, vitele, caprele, oile,

³ Conform Strategiei de dezvoltare locală 2021-2027 a comunei Pârgărești, județul Bacău

Statutul UAT Comuna Pârgărești, Județul Bacău

porcii. Mai completează spectrul faunei în zonă iepurele, sălbatic și domestic. Dintre rozătoare, întâlnim hârciogul, șoarecele de câmp, popândăul, orbetele, șobolanul de câmp. Alte animale: dihorul, nevăstuica, nurca și vulpea.

IV. Soluri și subsoluri

Teritoriul comunei Pârgărești se situează, din punct de vedere geomorfologic, în zona neogenă a Subcarpaților Orientali.

Stratigrafic, în aflorimentele deschise pe unii versanți erodați se evidențiază depozite miocene reprezentate prin alternanțe uneori metrice de marne argiloase, cu gresii, și slabe intercalații gipsifere, peste care sunt dispuse în discordanță de sedimentare depozitele actuale cuaternare ca: prafuri nisipoase argiloase, nisipuri argiloase cu aspect loessoid, depozitele având grosime variabilă în funcție de locul și condițiile de depunere, depozite ce depășesc de exemplu în zona razei superioare 15-20 m.

Caracteristicile fizico-mecanice ale acestor depozite se pot considera optime, asigurând bună stabilitate terenului, fapt relevat și de prezența foarte sporadică a fenomenelor de alunecări. Vetrele de sat amplasate de regulă pe terasa superioară a râului Trotuș, cu o slabă înclinare spre aceasta, nu sunt afectate de inundații.

Având în vedere că o mare parte a teritoriului este amplasat pe malul râului Trotuș, în lunca acestuia sunt cantități însemnate de nisip și pietriș, dar care nu sunt exploatate. Condițiile pedoclimatice ce caracterizează teritoriul comunei nu sunt propice culturilor agricole.

Anexa nr. 4 la statut

Datele privind înființarea Comunei Pârgărești, Județul Bacău, prima atestare documentară, precum și evoluția istorică⁴

Așezările omenești din cadrul teritoriului comunei Pârgărești au existat din cele mai vechi timpuri, încă din perioada paleoliticului, așa cum dovedesc descoperirile arheologice de la Podei, Tg. Ocna, Viișoara, Tg. Trotuș, Pîrîu Boghii și Pârgărești. Mărturii arheologice atestă cu certitudine prezența populației autohtone daco-romane în a doua jumătate a sec. IV și începutul sec. V e.n. și ocupațiile de bază ale strămoșilor, cum ar fi: creșterea animalelor, cultivarea pământului, pescuitul și meșteșugurile casnice.

În anul 1410, într-un document dat de Alexandru cel Bun, se pomenește de drepturile de proprietate ale lui Domoncus asupra unor terenuri din Grozești, așezare veche în extremitatea sudică a localității Pârgărești. De unde deducem că așezarea era cunoscută sub această denumire înainte de domnia lui Alexandru cel Bun. Având în vedere că satele Pîrîul Boghii și Pârgărești au aparținut de Tg. Trotuș, vechi târg medieval, este demn de consemnat că așezarea de la Pârgărești a avut aceeași importanță, participând în egală măsură în derularea evenimentelor din vremurile trecute. Denumirea Pârgărești a comunei provine de la consilierii ce conduceau târgul (pârgari) care s-au stabilit pe partea dreaptă a râului Trotuș.

Toată valea Trotușului are o încărcătură istorică prin evenimentele care s-au succedat de-a lungul anilor. În anul 1467, pe aici au trecut armatele invadatoare ale lui Matei Corvin (poalele Coșnei). Ștefan cel Mare organizează mai multe campanii împotriva scaunelor secuiești din Transilvania.

În anul 1600, Eroul Unirii celor trei țări romane, Mihai Viteazul a trecut prin pasul Oituz și prin Tg. Trotuș spre Bacău, unde după o luptă prelungită de o zi cu mercenarii lui Ieremia Movilă, ocupă Bacăul la 18 mai, băcăuanii primindu-l bucuroși. Năvălirea turcilor a dus la distrugerea unei părți a localității Pârgărești, unde sunt și astăzi urmele vechii vetre a satului din zona actuală, ca urmare și acest sat al comunei poartă numele Satu Nou.

Răscoala din 1907, pe locurile acestea, a avut drept centru Oneștiul, dar a luat parte și populația satelor noastre.

O pagină glorioasă în istoria acestor locuri a reprezentat-o primul Război Mondial. Frontul de pe Valea Trotușului prin luptele de la Oituz, Grozești, Cireșoia, Clăbucel, Sticlărie, Coșna au atras atenția întregii țări. Luptele de la Oituz, din apropierea localității noastre, poarta de trecere din Transilvania și Moldova, ca și cele de la Cireșoia-Tg. Ocna, au un ecou nepieritor și în rândul locuitorilor noștri.

⁴ Conform Strategiei de dezvoltare locală 2021-2027 a comunei Pârgărești, județul Bacău

Statutul UAT Comuna Pârgărești, Județul Bacău

În anul 1917, satele noastre au fost teatru de război, dealul Coșna aflat în satul Nicorești al comunei Pârgărești, constituie o pagină de glorie în luptele duse de ostașii noștri contra cotropitorilor austro-ungari.

Concomitent cu declanșarea bătăliilor de la Mărăști, Mărășești, Grupul Gerok a organizat o puternică ofensivă în sectorul Oituz, având ca țintă ocuparea celor mai importante localități de pe valea Trotușului. Ofensiva a început printr-un puternic atac pe Valea Oituzului, reușind să pătrundă în dispozitivul trupelor noastre, cucerind mai multe puncte de rezistență ale diviziilor 7 și 6 infanterie. Divizia 7 s-a retras cu pierderi mari spre Slănic și muntele Coșna (cota 789), păstrând legătura cu Divizia 6 infanterie, care se afla pe dealul Matusca. De pe dealul Coșna, au contraatacat trei companii românești, care au fost respinse de inamic. Aici a căzut, ucis de gloanțe, căpitanul Paul Berge, ofițer francez. În anul 1891, satul a mai purtat și denumirea Tisești, cartier al orașului Tg. Ocna, deoarece în acest cartier localitatea Pârgărești nu este decât la o mică distanță. Tot în acest an se menționează că localitatea, împreună cu celelalte sate ale comunei - Bahna, Satu Nou, Nicorești - aparțineau de comuna Bogdănești. Doar satul Pîrîu Boghii aparținea comunei Pârgărești, iar în 1891 aparținea de comuna Trotuș.

Statutul UAT Comuna Pârgărești, Județul Bacău

**Anexa nr. 5 la statut
Componența și structura populației Comunei Pârgărești, Județul Bacău**

Populația Comunei Pârgărești, în funcție de vârstă și sexe⁵:

Categoria	2012	2013	2014	2015	2016	2017	2018	2019	2020	2021	2022
Total, din care:	5015	4986	4942	4913	4873	4836	4824	4769	4722	4705	4648
Masculin	2537	2522	2502	2484	2465	2453	2435	2402	2383	2372	2342
Feminin	2478	2464	2440	2429	2408	2383	2389	2367	2339	2333	2306
0-4 ani, total din care:	285	262	261	244	235	217	211	195	195	170	164
Masculin	150	132	136	116	109	102	99	89	95	86	82
Feminin	135	130	125	128	126	115	112	106	100	84	82
5-9 ani, total din care:	307	309	309	296	288	281	256	254	231	244	224
Masculin	162	161	156	158	157	149	126	130	106	112	106
Feminin	145	148	153	138	131	132	130	124	125	132	118
10-14 ani, total din care:	310	315	298	296	302	303	303	293	290	282	278
Masculin	156	168	157	156	163	160	160	151	156	153	145
Feminin	154	147	141	140	139	143	143	142	134	129	133
15-19 ani, total din care:	372	350	332	328	311	300	316	301	297	302	295
Masculin	183	166	169	163	146	148	162	158	157	161	157
Feminin	189	184	163	165	165	152	154	143	140	141	138
20-24 ani, total din care:	444	425	409	400	385	385	319	314	312	301	294
Masculin	227	216	202	188	194	179	157	163	160	143	143
Feminin	217	209	207	212	191	169	162	151	152	158	151
25-29 ani, total din care:	383	402	393	387	414	429	408	388	369	355	312
Masculin	199	204	200	212	219	219	210	194	181	186	162
Feminin	184	198	193	175	195	210	198	194	188	169	150
30-34 ani, total din care:	411	394	388	403	375	359	384	376	369	394	410
Masculin	214	203	203	205	196	194	201	196	204	204	208
Feminin	197	191	185	198	179	165	183	180	165	190	202
35-39 ani, total din care:	391	380	387	367	369	394	369	366	382	357	339
Masculin	194	190	194	187	193	206	192	194	194	183	185
Feminin	197	190	193	180	176	188	177	172	188	174	154

⁵ Conform INS, <http://statistici.insse.ro>

Statutul UAT Comuna Pârgărești, Județul Bacău

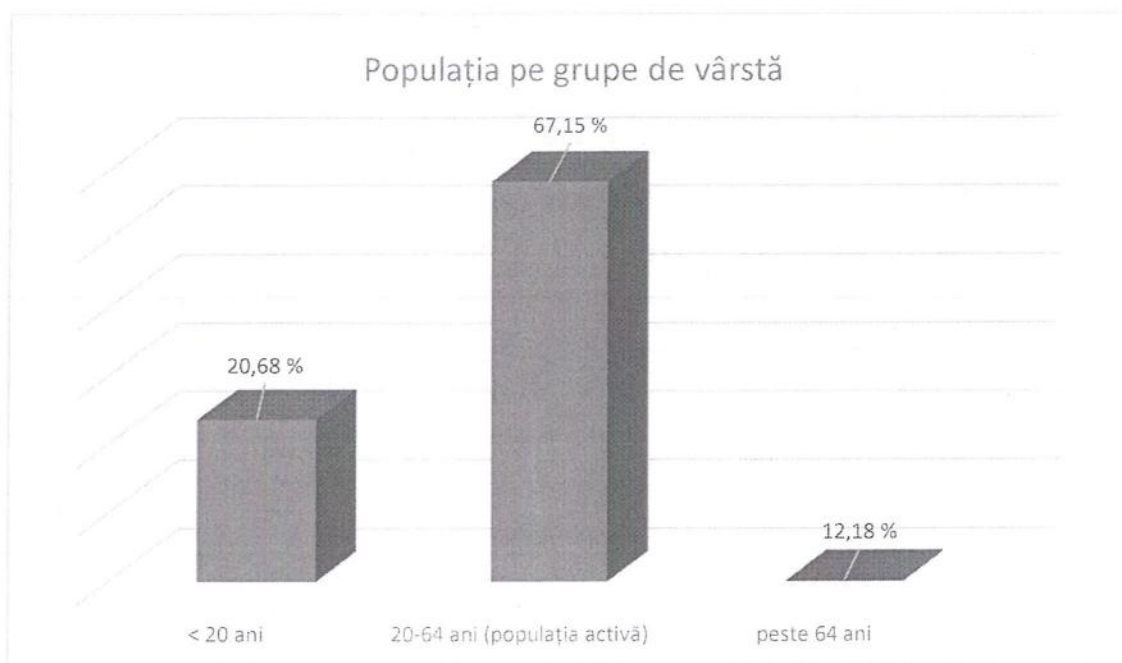
40-44 ani, total din care:	495	484	459	420	399	369	368	379	355	356	385
Masculin	280	280	260	233	212	186	186	193	183	190	201
Feminin	215	204	199	187	187	183	182	186	172	166	184
45-49 ani, total din care:	343	379	407	442	454	476	465	441	401	387	359
Masculin	198	216	233	249	244	267	264	244	219	199	176
Feminin	145	163	174	193	210	209	201	197	182	188	183
50-54 ani, total din care:	278	275	278	300	315	332	366	399	347	447	472
Masculin	149	146	145	166	187	186	206	224	242	241	261
Feminin	129	129	133	134	128	146	160	175	195	206	211
55-59 ani, total din care:	247	251	253	254	270	263	258	258	278	296	308
Masculin	116	122	128	126	130	138	136	133	153	172	170
Feminin	131	129	125	128	140	125	122	125	125	124	138
60-64 ani, total din care:	202	217	230	238	222	229	237	238	238	246	242
Masculin	95	100	112	114	106	104	110	114	111	111	121
Feminin	107	117	118	124	116	125	127	124	127	135	121
65-69 ani, total din care:	175	176	184	182	177	173	192	200	203	198	205
Masculin	68	71	70	74	77	79	90	95	91	94	90
Feminin	107	105	114	108	100	94	102	105	112	104	115
70-74 ani, total din care:	145	148	138	130	137	142	144	147	149	146	136
Masculin	58	60	59	51	51	53	53	47	56	59	58
Feminin	87	88	79	79	86	89	91	100	93	87	78
75-79 ani, total din care:	137	125	116	122	112	103	106	98	90	98	103
Masculin	56	53	48	51	42	35	35	33	26	28	31
Feminin	81	72	68	71	70	68	71	65	64	70	72
80-84 ani, total din care:	64	69	67	66	73	86	77	75	81	77	70
Masculin	24	21	18	21	27	36	30	26	31	26	21
Feminin	40	48	49	45	46	50	47	49	50	51	49
85 ani și peste, total din care:	26	25	33	38	35	32	45	47	45	49	52
Masculin	8	13	12	14	12	12	18	18	18	24	25
Feminin	18	12	21	24	23	20	27	29	27	25	27

Statutul UAT Comuna Pârgărești, Județul Bacău

Populația Comunei Pârgărești, distribuția pe sexe:



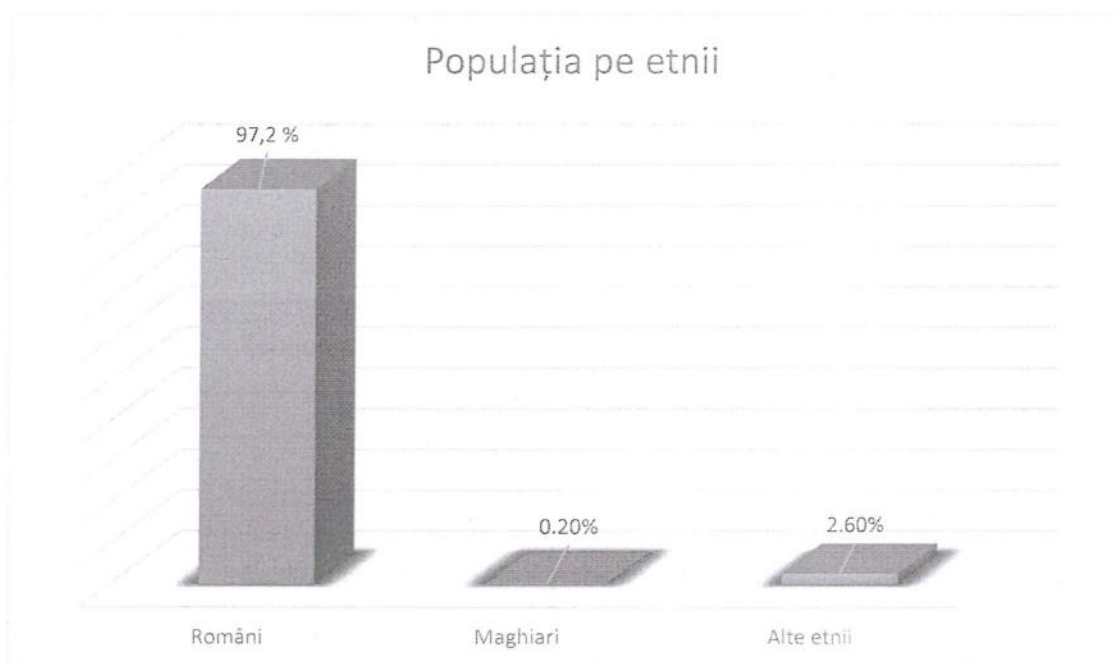
Populația Comunei Pârgărești, distribuția pe grupe de vârstă⁶:



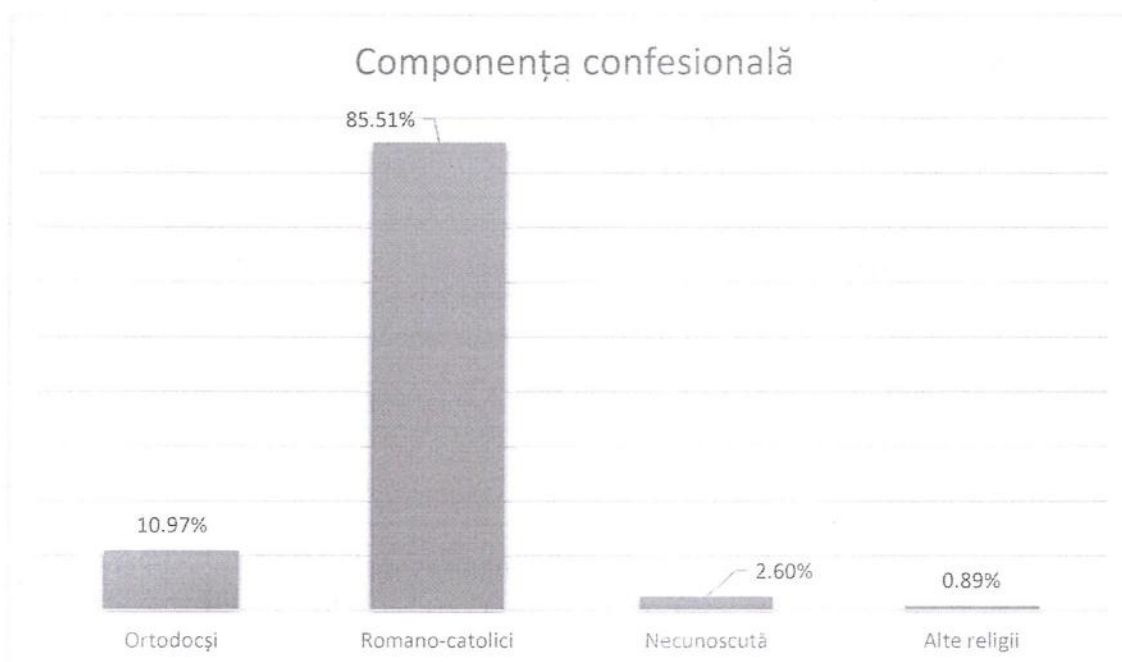
⁶ Conform INS, <http://statistici.insse.ro>

Statutul UAT Comuna Pârgărești, Județul Bacău

Populația Comunei Pârgărești, distribuția etnică⁷



Populația Comunei Pârgărești, din punct de vedere confesional⁸



⁷ Conform https://ro.wikipedia.org/wiki/Comuna_Pârgărești,_Bacău

⁸ Conform https://ro.wikipedia.org/wiki/Comuna_Pârgărești,_Bacău

Statutul UAT Comuna Pârgărești, Județul Bacău

Anexa nr. 6.a la statut
Componența nominală, perioada/periodele de exercitare a mandatelor aleșilor
locali de la nivelul Comunei Pârgărești, Județul Bacău
precum și apartenența politică a acestora, începând cu anul 1992

Lista primarilor⁹ Comunei Pârgărești în perioada 1992-2024:

a) Mandatul 1992-1996

Nr. crt.	Nume și prenume	Data nașterii	Apartenența politică	Perioada
1	ȘTEFAN PAVEL	16.05.1962	PDSR	1992-1996

b) Mandatul 1996-2000

Nr. crt.	Nume și prenume	Data nașterii	Apartenența politică	Perioada
1	ȘTEFAN PAVEL	16.05.1962	PDSR	iunie 1996- august 1996
2	SIMA IOAN	02.11.1937	Uniunea Social Democrată	1997-2000

c) Mandatul 2000-2004

Nr. crt.	Nume și prenume	Data nașterii	Apartenența politică	Perioada
1	ROTARU DANIEL	10.09.1959	PDSR	2000-2001
2	ROTARU CORNEL	12.08.1967	PDSR	2001-2004

d) Mandatul 2004-2008

Nr. crt.	Nume și prenume	Data nașterii	Apartenența politică	Perioada
1	ROTARU CORNEL	12.08.1967	PSD	2004-2008

e) Mandatul 2008-2012

Nr. crt.	Nume și prenume	Data nașterii	Apartenența politică	Perioada
1	GHEORGHITĂ MARIUS- GABRIEL	06.01.1972	PC	2008-2012

⁹ Conform datelor din evidențele Primăriei comunei Pârgărești și rezultatevot.ro

Statutul UAT Comuna Pârgărești, Județul Bacău

f) Mandatul 2012-2016

Nr. crt.	Nume și prenume	Data nașterii	Apartenența politică	Perioada
1	GHEORGHÎȚĂ MARIUS-GABRIEL	06.01.1972	PC	2012-2016

g) Mandatul 2016-2020

Nr. crt.	Nume și prenume	Data nașterii	Apartenența politică	Perioada
1	IULIȘCA VICTORIA	20.09.1962	PNL	2016-2020

h) Mandatul 2020-2024

Nr. crt.	Nume și prenume	Data nașterii	Apartenența politică	Perioada
1	GHEORGHÎȚĂ MARIUS-GABRIEL	06.01.1972	PSD	2020-2024

Statutul UAT Comuna Pârgărești, Județul Bacău

Anexa nr. 6.b la statut

Componenta nominală, perioada/perioadele de exercitare ale mandatelor aleșilor locali de la nivelul Comunei Pârgărești, Județul Bacău, precum și apartenența politică a acestora, începând cu anul 2016

I. CONSILIERI LOCALI¹⁰

a) Mandatul 1992-1996

Nr. crt.	Nume și prenume	Data nașterii	Apartenența politică	Perioada
1	DORVOS ȘTEFAN	27.06.1941	FSN	1992-1996
2	ADAM ROBERT	31.05.1946	FSN	1992-1996
3	BUDAU GHEORGHE	09.01.1940	FSN	1992-1996
4	VRINCEANU CONSTANTIN	27.09.1950	FSN	1992-1996
5	ALEXA GHEORGHE	14.03.1934	FSN	1992-1996
6	CIOCAN ANDREI	20.10.1949	FSN	1992-1996
7	COJOCARU ANDREI	27.11.1933	FSN	1992-1996
8	GURGUTA GHEORGHE	03.01.1953	FSN	1992-1996
9	PAVEL IOAN	01.08.1951	FSN	1992-1996
10	TOMA GHEORGHE	27.01.1950	FSN	1992-1996
11	PÎRGARU VALERU	04.04.1951	Partidul Republican	1992-1996
12	PÎRGARU VIOREL	16.10.1967	Partidul Republican	1992-1996
13	FERU CAROL	08.09.1937	Convenția Democrată Română	1992-1996

b) Mandatul 1996-2000

Nr. crt.	Nume și prenume	Data nașterii	Apartenența politică	Perioada
1	ADAM ROBERT	31.05.1946	PDSR	1996-2000
2	AFLOAREI ADRIAN	23.11.1969	PD Agrar din România	1996-2000
3	BUDAU GHEORGHE	09.01.1940	PDSR	1996-2000
4	CRISMARU ALEXANDRU	08.09.1945	PDSR	1996-2000
5	DANILA CHIRIAC	17.01.1939	USD	1996-2000
6	FERU CAROL	08.09.1937	Convenția Democrată Română	1996-2000
7	PAVEL IOAN	01.08.1951	PDSR	1996-2000
8	SIMA IOAN	02.11.1937	USD	1996-1997

¹⁰ Conform <https://comunapargaresti.ro/pagina/componenta-consiliului-local>

Statutul UAT Comuna Pârgărești, Județul Bacău

9	SILAGHE ALEXANDRU	14.07.1954	PDSR	1996-2000
10	TOMA GHEORGHE	27.01.1950	PDSR	1996-2000
11	UNGUREANU FLORIN	29.07.1965	PDSR	1996-2000
12	ZAHARIA CONSTANTIN	27.09.1954	Partidul Socialist Al Muncii	1996-2000
13	ROTARU CORNEL	12.08.1967	PD	02.1998
14	GABOR PETRU	23.11.1944	PDSR	04.1998

c) Mandatul 2000-2001

Nr. crt.	Nume și prenume	Data nașterii	Apartenența politică	Perioada
1	PAVEL IOAN	01.08.1951	PDSR	2000-2001
2	CRISMARU ALEXANDRU	08.09.1945	PDSR	2000-2001
3	CRISMARU NICOLAE	24.12.1952	PDSR	2000-2001
4	TOMA GHEORGHE	27.01.1950	PDSR	2000-2001
5	SILAGHE ALEXANDRU	14.07.1954	PDSR	2000-2001
6	ADAM ROBERT	31.05.1946	PNL	2000-2001
7	GHEORGHÎȚĂ GHEORGHE	30.08.1941	PNL	2000-2001
8	ROTARU DORINA	02.02.1960	PD	2000-2001
9	LENGHEN NECULAI	22.03.1956	PD	2000-2001
10	SIMA IOAN	02.11.1937	Partidul Socialist	2000-2001
11	DORVOȘ GHEORGHE	20.04.1928	Partidul Socialist	2000-2001
12	FERU EMILIAN	01.09.1960	Convenția Democrată Română	2000-2001
13	FERU CAROL	08.09.1937	Convenția Democrată Română	2000-2001

d) Mandatul 2001-2004

Nr. crt.	Nume și prenume	Data nașterii	Apartenența politică	Perioada
1	BERNAD ION	18.03.1951	PNL	2001-2004
2	BUDAU GHEORGHE	09.01.1940	PDSR	2001-2004
3	CRISMARU ALEXANDRU	08.09.1945	PDSR	2001-2004
4	DORVOȘ GHEORGHE	20.04.1928	Partidul Socialist	2001-2004
5	FERU CAROL	08.09.1937	Convenția Democrată Română	2001-2004
6	FERU EMILIAN	01.09.1060	Convenția Democrată Română	2001-2004
7	GHEORGHÎȚĂ GHEORGHE	30.08.1941	PNL	2001-2004

Statutul UAT Comuna Pârgărești, Județul Bacău

8	LENGHEN NECULAI	22.03.1956	PD	2001-2004
9	PAVEL IOAN	01.08.1951	PDSR	2001-2004
10	ROTARU DORINA	02.02.1960	PD	2001-2004
11	SILAGHE ALEXANDRU	14.07.1954	PDSR	2001-2004
12	TOMA GHEORGHE	27.01.1950	PDSR	2001-2004
13	UNGURU GHEORGHE	31.10.1959	USD	2001-2004

e) Mandatul 2004-2008

Nr. crt.	Nume și prenume	Data nașterii	Apartenența politică	Perioada
1	ADAM ANDREI	03.08.1948	PD	2004-2008
2	ADAM SEBASTIAN	24.05.1956	PNL	2004-2008
3	ATOMEI ALEXANDRU	15.07.1947	PSD	2004-2008
4	BUHLEA PETRICĂ	10.06.1953	PNL	2004-2008
5	CIPCA IOAN	01.01.1941	PD	2004-2008
6	CRISMARU ALEXANDRU	08.09.1945	PSD	2004-2008
7	FERU EMILIAN	01.09.1060	PD	2004-2008
8	PAVEL IOAN	01.08.1951	PSD	2004-2008
9	PISARU FĂNICĂ	28.02.1951	PSD	2004-2008
10	SILAGHE ALEXANDRU	14.07.1954	PSD	2004-2008
11	TOMA GHEORGHE	27.01.1950	PSD	2004-2008
12	TINTARU MARIA	01.05.1940	PRM	2004-2008
13	VRÂNCEANU VIORICA	01.02.1954	PD	2004-2008

f) Mandatul 2008-2012

Nr. crt.	Nume și prenume	Data nașterii	Apartenența politică	Perioada
1	ADAM ROBERT	31.05.1946	PNL	2008-2012
2	ADAM SEBASTIAN	24.05.1956	PNL	2008-2012
3	ALEXE CORNELIU	15.09.1968	PDL	2008-2012
4	ALEXĂ NICULAE	20.03.1970	PDL	2008-2012
5	BALINT EUGEN	23.10.1965	PC	2008-2012
6	BUDAU GHEORGHE	22.10.1945	PDL	2008-2012
7	CIPCA IOAN	01.01.1941	PDL	2008-2012
8	CORCOMAN GHEORGHE	11.03.1943	PDL	2008-2012
9	LENGHEN MIHAI EMIL	02.07.1970	PC	2008-2012
10	PAVEL IOAN	01.08.1951	PSD	2008-2012
11	ROTARU CORNEL	12.08.1967	PSD	2008-2012
12	TRIFAN DANIEL	04.07.1968	PC	2008-2012

Statutul UAT Comuna Pângărești, Județul Bacău

13	VRÂNCEANU VIORICA	01.02.1954	PDL	2008-2012
14	BUHLEA PETRICĂ	10.06.1953	PNL	2008-2009

g) Mandatul 2012-2016

Nr. crt.	Nume și prenume	Data nașterii	Apartenența politică	Perioada
1	ADAM MARIUS	23.05.1983	PC	2012-2016
2	ALEXE MIHAELA	27.02.1980	PC	2012-2016
3	BALINT EUGEN	23.10.1965	PC	2012-2016
4	BEJENARU NICU	06.12.1974	PPDD	2012-2016
5	BODEA GHEORGHE	19.05.1975	PC	2012-2016
6	BORTOC GABRIEL	04.02.1974	PNL	2012-2016
7	BUCIOACĂ CIRIL	11.08.1969	PC	2012-2014
8	COLTA ANTON	17.08.1071	PC	2012-2016
9	DORVOȘ VALENTIN	17.09.1973	PSD	2012-2016
10	LENGHEN MIHAI EMIL	02.07.1970	PC	2012-2016
11	TRIFAN DANIEL	04.07.1968	PC	2012-2016
12	UNGURU VIOREL	29.09.1964	PSD	2012-2016
13	WINKLER MIRELA CARMEN	21.02.1988	PC	2012-mai 2014
14	ROTARU RAIMOND	02.12.1965	PC	iunie 2014-2016
15	GALU MARIA	18.09.1967	PC	2015-2016

h) Mandatul 2016-2020

Nr. crt.	Nume și prenume	Data nașterii	Apartenența politică	Perioada
1	ADAM MIKI	15.09.1973	PNL	2016- aprilie 2017
2	ALEXE AMBROZIE	08.12.1961	PNL	2016-2020
3	BALINT EUGEN	23.10.1965	ALDE	2016-2020
4	BEJENARU NICU	06.12.1974	PNL	2016-2020
5	BODEA GHEORGHE	19.05.1975	ALDE	2016-august 2020
6	BORTOC GABRIEL	04.02.1974	PNL	2016-2020
7	BORTOS GABRIELA	29.07.1974	ALDE	2016-august 2020
8	BUTUCARU DANIELA	31.10.1983	PNL	2016-iunie 2020
9	DORVOS VALENTIN	17.09.1973	PSD	2016-2020
10	DORVOS VINCENTIU- FLORIN	16.09.1967	PNL	2016-iulie 2018
11	LENGHEN MIHAI - EMIL	02.07.1970	ALDE	2016-august 2020
12	TRIFAN DANIEL	04.07.1968	ALDE	2016-august 2020

Statutul UAT Comuna Pârgărești, Județul Bacău

13	UNGURU VIOREL	29.09.1964	PSD	2016-2020
14	ROTARU CIRIL	07.02.1969	PNL	iulie 2018-2020
15	BORTOȘ CORNEL	15.03.1965	PNL	aprilie 2017-2020

i) Mandatul 2020-2024

Nr. crt.	Nume și prenume	Data nașterii	Apartenența politică	Perioada
1	ALEXE ALIN-ROMEO	25.03.1994	PMP	2020-2024
2	BEJENARU NICU	06.12.1974	PNL	2020-2024
3	BODEA GHEORGHE	19.05.1975	PSD	2020-2024
4	BORTOC GABRIEL	04.02.1974	PNL	2020-2024
5	BORTOȘ GABRIELA	29.07.1974	PSD	2020-2024
6	BUDĂU CRISTINEL	01.01.1972	USR	2020-2024
7	BUTUCARU DANIELA	31.10.1983	PSD	2020-iunie 2022
8	IOANCE CLAUDIU EMILIAN	18.08.1979	PMP	octombrie 2022-2024
9	DORVOȘ VINCENTIU-FLORIN	16.09.1967	PNL	2020-2024
10	DORVOS MIRELA	30.10.1978	PNL	august 2022-2024
11	GYORGY LEVENTE BALASZ	10.04.1987	PMP	2020-iulie 2022
12	IOANCE EMANUEL	23.06.1982	PMP	2020-2024
13	IULIȘCA VICTORIA	20.09.1962	PNL	2020-2024
14	LENGHEN MIHAI-EMIL	02.07.1970	PSD	2020-2024
15	SIMA CRISTINA	16.05.1983	PSD	2020-2024
16	STEFAN ADINA	19.07.1980	delegat sătesc	2020-2024

II. VICEPRIMARI¹¹

a) Mandatul 1992-1996

Nr. crt.	Nume și prenume	Data nașterii	Apartenența politică	Perioada
1	ROTARU DANIEL	10.09.1959	PDSR	1992-1996

b) Mandatul 1996-2000

Nr. crt.	Nume și prenume	Data nașterii	Apartenența politică	Perioada
1	ROTARU DANIEL	10.09.1959	PDSR	1996-2000

¹¹ Conform datelor din evidențele Primăriei comunei Pârgărești

Statutul UAT Comuna Pârgărești, Județul Bacău

c) Mandatul 2000-2004

Nr. crt.	Nume și prenume	Data nașterii	Apartenența politică	Perioada
1	ADAM ROBERT	31.05.1946	PNL	2000-2004

d) Mandatul 2004-2008

Nr. crt.	Nume și prenume	Data nașterii	Apartenența politică	Perioada
1	ADAM ROBERT	31.05.1946	PNL	2004-2008

e) Mandatul 2008-2012

Nr. crt.	Nume și prenume	Data nașterii	Apartenența politică	Perioada
1	CIPCA IOAN	01.01.1941	PDL	2008-2012

f) Mandatul 2012-2016

Nr. crt.	Nume și prenume	Data nașterii	Apartenența politică	Perioada
1	TRIFAN DANIEL	04.07.1968	PC	2012-2016

g) Mandatul 2016-2020

Nr. crt.	Nume și prenume	Data nașterii	Apartenența politică	Perioada
1	BORTOC GABRIEL	04.02.1974	PNL	2016-2020

h) Mandatul 2020-2024

Nr. crt.	Nume și prenume	Data nașterii	Apartenența politică	Perioada
1	Gyorgy Levente - Balasz	10.04.1987	PMP	februarie 2021- iulie 2022
2	BORTOC GABRIEL	04.02.1974	PNL	februarie 2023-ÎN PREZENT

Anexa nr. 7 la statut

**Procedura privind acordarea titlului de „Cetățean de onoare al Comunei Pârgărești, Județul Bacău”,
respectiv a "Certificatului de Fiu/Fiică al/a Comunei Pârgărești, Județul Bacău”**

Art. 1

Titlul de „*Cetățean de onoare al Comunei Pârgărești*” denumit în continuare Titlu reprezintă cea mai înaltă distincție acordată de către Consiliul Local al Comunei Pârgărești.

Art. 2

Certificatul de "*Fiu/fiică al/a Comunei Pârgărești*” denumit în continuare Certificat reprezintă distincția acordată de către Consiliul Local al Comunei Pârgărești, la împlinirea vârstei de 18 ani.

Art. 3

Titlul și Certificatul se pot acorda la inițiativa:

- a) primarului;
- b) consilierilor locali;
- c) unui număr de cel puțin 5% din numărul total al locuitorilor cu drept de vot înscriși în Registrul electoral, cu domiciliul sau reședința în Comuna Pârgărești.

Art. 4

Acordarea Titlului și a Certificatului nu este condiționată de cetățenie, naționalitate, vârstă, domiciliu, sex, religie, apartenență politică.

Art. 5

Titlul și Certificatul au următoarele caracteristici:

- a) sunt personale;
- b) sunt netransmisibile;
- c) reprezintă un drept al titularului;
- d) are valabilitate nedeterminată.

Art. 6

Sunt îndreptățite să fie propuse pentru acordarea Titlului categoriile de persoane sau personalități care se găsesc în una din următoarele situații:

Statutul UAT Comuna Pârgărești, Județul Bacău

- a) personalități cu recunoaștere locală, națională sau internațională care și-au pus amprenta asupra dezvoltării Comunei Pârgărești și a imaginii acesteia;
- b) personalități care, prin realizările lor deosebite, au făcut cunoscut numele Comunei Pârgărești, în țară și străinătate;
- c) persoane care, prin acțiunile lor, au preîntâmpinat producerea de evenimente deosebit de grave sau prin sacrificiul suprem au salvat viețile concetățenilor lor, în Comuna Pârgărești;
- d) persoane care, prin acțiunile lor dezinteresate (donații, acțiuni umanitare etc.), au produs o îmbunătățire simțitoare a condițiilor de viață a locuitorilor Comunei Pârgărești;
- e) foști deținuți politici sau veterani de război care prin activitatea lor ulterioară au un aport la realizarea unei imagini pozitive a Comunei Pârgărești, în lume;
- f) sportivi din Comuna Pârgărești, care au obținut rezultate deosebite în competiții sportive internaționale;
- g) alte situații stabilite prin regulamentul de organizare și funcționare al Consiliului Local, după caz.

Art. 7

Nu pot deține Titlul persoanele care se găsesc în una din următoarele situații:

- a) sunt condamnate prin hotărâre judecătorească definitivă pentru infracțiuni contra statului, crime împotriva umanității, fapte penale;
- b) au dosare pe rol, în cauze care ar leza imaginea Titlului; propunerea se va face după clarificarea situației juridice.

Art. 8

Persoanele prevăzute la art. 3 solicită acordarea Titlului prin depunerea unui dosar la unitatea administrativ-teritorială respectivă.

Dosarul privind acordarea Titlului cuprinde cel puțin următoarele înscrisuri:

- a) actul de identitate (copie vizată în conformitate cu originalul);
- b) curriculum vitae (în original);
- c) certificat de cazier judiciar (în original);
- d) actul de deces al celui propus, după caz (copie vizată în conformitate cu originalul)

Dosarul se depune la secretarul general al unității administrativ-teritoriale, care în baza acestuia întocmește proiectul de hotărâre de consiliu însoțit de referatul de aprobare și dosarul prevăzut mai sus.

Statutul UAT Comuna Pârgărești, Județul Bacău

Proiectul de hotărâre este înscris pe ordinea de zi a ședințelor consiliului dacă sunt îndeplinite prevederile art. 136 alin. (8) din Ordonanța de urgență a Guvernului nr. 57/2019 privind Codul administrativ, cu modificările și completările ulterioare.

Proiectul de hotărâre este dezbătut în ședință ordinară sau extraordinară.

Hotărârea privind acordarea Titlului sau a Certificatului, după caz, se adoptă cu majoritatea absolută a consilierilor Consiliului Local.

Propunerile respinse nu pot fi reintroduse în dezbateri pe perioada mandatului în curs. Decernarea Titlului se face de către Primarul Comunei Pârgărești în cadrul ședințelor ordinare sau extraordinare ale Consiliului Local al Comunei Pârgărești.

Acordarea Certificatului se face de către primarul Comunei Pârgărești în cadrul unei festivități care se organizează de către primar.

Art. 9

Înmânarea Titlului se realizează după cum urmează:

- a) Președintele de ședință anunță festivitatea ce urmează să se desfășoare;
- b) Primarul Comunei Pârgărești prezintă referatul de aprobare care a stat la baza propunerii Hotărârii Consiliului Local;
- c) Primarul Comunei Pârgărești înmânează diploma de „Cetățean de onoare al Comunei Pârgărești” persoanei laureate sau persoanei care o reprezintă;
- d) la cuvântul persoana laureată sau reprezentantul acesteia;
- e) Pot să ia cuvântul și alte persoane prezente care doresc să sublinieze pe scurt meritele laureatului;
- f) Laureatul sau, după caz, persoana care îl reprezintă este invitat/ă să scrie câteva rânduri în Cartea de Onoare a Comunei Pârgărești.

Art. 10

Deținătorii în viață ai Titlului dobândesc următoarele drepturi specifice:

- a) dreptul de a lua cuvântul în ședințele Consiliului Local al Comunei Pârgărești la dezbaterile materialelor care privesc întreaga comunitate;
- b) dreptul de a participa la toate manifestările desfășurate sub patronajul Consiliului Local al Comunei Pârgărești sau în care acesta este coorganizator;
- c) dreptul de a călători gratuit pe toate mijloacele de transport în comun din Comuna Pârgărești;
- d) dreptul de a participa gratuit la toate manifestările cultural-sportive organizate de instituțiile aflate în subordinea Consiliului Local;
- e) alte drepturi stabilite prin regulamentul de organizare și funcționare al Consiliului Local al Comunei Pârgărești.

Statutul UAT Comuna Pârgărești, Județul Bacău

Art. 11

Drepturile prevăzute la articolul anterior încetează în următoarele situații:

- a) decesul titularului;
- b) retragerea Titlului.

Art. 12

Titlul se retrage în următoarele situații:

- a) atunci când ulterior decernării apar incompatibilitățile prevăzute la art. 7, lit. a);
- b) atunci când persoana laureată produce prejudicii de imagine sau de altă natură Comunei Pârgărești, locuitorilor săi sau țării.

Art. 13

Retragerea Titlului se face de către Consiliul Local al Comunei Pârgărești după următoarea metodologie:

- a) este sesizat Consiliul Local al Comunei Pârgărești de către persoanele menționate la art. 3;
- b) dezbaterea cazului se va face în cadrul comisiilor consiliului local;
- c) retragerea Titlului se va face prin hotărâre a consiliului local, adoptată cu majoritate absolută;
- d) la ședința Consiliului va fi invitat deținătorul Titlului, iar dacă va fi prezent i se va acorda cuvântul, la solicitarea sa.

Art. 14

Cetățenii de onoare au datoria de a promova imaginea Comunei Pârgărești.

Art. 15

Fiecare Cetățean de onoare va planta un copac pe care va fi aplicată o plăcuță cu numele acestuia.

Art. 16

Informațiile publice referitoare la „cetățenii de onoare” vor fi publicate și în format electronic pe pagina de internet a unității administrativ-teritoriale Comuna Pârgărești.

Art. 17

Legitimarea cetățenilor de onoare sa va face în baza unui înscris denumit brevet, semnat de către Primarul Comunei Pârgărești.

Anexa nr. 8.a la statut
Rețeaua rutieră

A. Drumuri de interes național

1. Autostrăzi

Nu este cazul

2. Drumuri expres

Nu este cazul

3. Drumuri internaționale

Nu este cazul

4. Drumuri naționale principale

Nu este cazul

5. Drumuri naționale secundare

Nu este cazul

B. Drumuri de interes județean¹²

DJ 116 Tg. Ocna - Oituz, cu o lungime de 6 km pe teritoriul UAT Comuna Pârgărești. Drumul județean are două benzi, partea carosabilă pe o lungime de 6 km are îmbrăcăminte asfaltică. În profil longitudinal, traseul prezintă declivități, de maxim 11%, iar în plan curbe cu raze de 15-20 m.

C. Drumuri de interes local

1. Drumuri comunale¹³

Rețeaua rutieră a comunei Pârgărești se întinde pe o lungime de 18,854 km, fiind alcătuită din drumuri comunale în lungime de 4,3 km reprezentând 23% din total lungime drumuri locale și drumuri sătești în lungime de 14,554 km, reprezentând 77% din total lungime drumuri.

Drumurile comunale sunt în număr de două, reprezentate de drumul comunal DC 128 și drumul comunal DC 129.

Drumul comunal DC 128 face legătura cu localitatea Tuta din comuna Tg. Trotuș. Accesul la drumul județean se realizează prin intermediul unei rețele de drumuri locale, unele

¹² Conform Strategiei de dezvoltare locală 2021-2027 a comunei Pârgărești, județul Bacău

¹³ Conform Strategiei de dezvoltare locală 2021-2027 a comunei Pârgărești, județul Bacău

Statutul UAT Comuna Pârgărești, Județul Bacău

foarte înguste. Drumul comunal DC 129 face legătura între localitățile Nicorești și comuna Bogdănești, cu o lungime de 2 km pe teritoriul comunei Pârgărești.

2. Drumuri vicinale și de exploatare¹⁴

Drumuri de exploatare, sat Nicorești, comuna Pârgărești, în suprafața totală = 21.414 mp, lungime totală = 2801 ml, după cum urmează:

- DE 7660 extravilan (de la limita intravilanului până la DE 7496), suprafața = 8117 mp, lungime = 986 ml;
- DE 7496 extravilan (de la DE 7660 până la DE 7491), suprafața = 842 mp, lungime = 82 ml;
- DE 7491 extravilan (de la DE 7496 până la limita UAT Oituz), suprafața = 12.455 mp, lungime = 1733 ml.

3. Străzi¹⁵

Sat Pîrîu Boghii

- Str. Vânători: de la limita administrativă cu UAT Tg. Ocna până la intrare în strada Mărului, aparținând satului Pârgărești;
- Str. Plugari: din strada Vânători până la limita extravilanului sat Pîrîu Boghii;
- Str. Pescarilor: din strada Vânători până la limita extravilanului sat Pîrîu Boghii;
- Str. Coșeri: din strada Vânători până în strada Teiului aparținând satului Pârgărești;
- Str. Poienița: din strada Vânători până la limita extravilanului sat Pîrîu Boghii;

Sat Pârgărești

- Str. Mărului: de la ieșirea din strada Vânători până la intrare în strada Bujorului aparținând satului Satu Nou;
- Str. Vișinului: din strada Mărului până la limita extravilanului aparținând satului Pârgărești spre Izlazul comunal;
- Str. Măceșului: din strada Mărului până la limita extravilanului aparținând satului Pârgărești, spre Cimitirul Vechi;
- Str. Teiului: din strada Mărului spre est la circa 1 km se bifurcă în două părți, una până în strada Coșeri aparținând satului Pîrîu Boghii și una până la limita administrativă cu UAT Tg. Trotuș;
- Str. Nucului: din strada Teiului până la limita extravilanului aparținând satului Pârgărești, spre punctul numit Șipot;

¹⁴ Conform datelor din evidențele Primăriei comunei Pârgărești

¹⁵ Conform datelor din evidențele Primăriei comunei Pârgărești

Statutul UAT Comuna Pârgărești, Județul Bacău

- Str. Dudului: din strada Teiului la circa 50 m se bifurcă în două părți, una până la strada Nucului și a doua până la limita extravilanului sat Pârgărești;
- Str. Salcâmului: din strada Mărului până la limita extravilanului aparținând satului Pârgărești, spre punctul numit Surpătură;
- Str. Prunului: din strada Mărului până la limita extravilanului aparținând satului Pârgărești, spre punctul numit Nitrofan;

Sat Satu Nou

- Str. Bujorului: de la ieșirea din strada Mărului până la intrare în strada Ștefan cel Mare aparținând satului Nicorești;
- Str. Zorelelor: din strada Bujorului până la limita extravilanului aparținând satului Satu Nou spre punctul numit Dumbrava;
- Str. Crinului: din strada Zorelelor la 50 m trece prin fața imobilului lui Ghiorghită Ciprian și se îndreaptă spre vest iar la 300 m se înfundă în dreptul imobilului lui Silaghe Lina;
- Str. Narciselor: din strada Bujorului până la limita extravilanului aparținând satului Satu Nou și se înfundă la imobilul lui Galu Andrei;
- Str. Trandafirilor: din strada Bujorului spre est la 80 m se bifurcă în două părți, una până la limita cu extravilanul din sat Satu Nou și a doua până la strada Tudor Vladimirescu din sat Nicorești;
- Str. Iasomiei: din strada Bujorului până în strada Trandafirilor;
- Str. Brândușelor: din strada Bujorului până în strada Liliacului, spre Izlazul comunal;
- Str. Liliacului: din strada Bujorului până în strada Brândușelor;
- Str. Lalelelor: din strada Bujorului până în strada Liliacului;
- Str. Viorelelor: din strada Liliacului până la limita extravilanului aparținând satului Satu Nou, spre Pârâu Creț;
- Str. Lăcrămioarelor: din strada Lalelelor până la imobilul lui Butnaru Virgil, unde se înfundă;
- Str. Panselelor: din strada Liliacului până în strada Lalelelor;
- Str. Stânjeneilor: din strada Liliacului până la imobilul lui Bernad Lucica, unde se înfundă;

Sat Nicorești

- Str. Ștefan cel Mare: de la ieșirea din strada Bujorului până la intrarea în strada Mihail Sadoveanu aparținând satului Bahna;

Statutul UAT Comuna Pârgărești, Județul Bacău

- Str. Petru Rareș: din strada Ștefan cel Mare până la limita administrativă cu UAT Bogdănești;
- Str. Mihai Viteazu: din strada Ștefan cel Mare până la limita extravilanului aparținând satului Nicorești, spre dealul Coșna;
- Str. Caporal Constantin Mușat: din strada Mihai Viteazu până la limita extravilanului aparținând satului Nicorești, spre Izlazul comunal;
- Str. Ieremia Movilă: din strada Ștefan cel Mare până la strada Caporal Constantin Mușat;
- Str. Matei Corvin: din strada Ștefan cel Mare până la limita extravilanului aparținând satului Nicorești și se înfundă la imobilul aparținând lui Feru Virgil;
- Str. Tudor Vladimirescu: din strada Petru Rareș până în strada Trandafirilor din sat Satu Nou;
- Str. Matei Basarab: din strada Petru Rareș până la limita extravilanului aparținând satului Nicorești, spre punctul numit Buhoci;
- Str. Alexandru cel Bun: din strada Petru Rareș până la limita extravilanului aparținând satului Nicorești, spre punctul numit Cicera;
- Str. Mircea cel Bătrân: din strada Petru Rareș până la limita extravilanului aparținând satului Nicorești, spre izlazul deținut de Galu Aurel;

Sat Bahna

- Str. Mihail Sadoveanu: de la ieșirea din strada Ștefan cel Mare până la limita administrativă cu UAT Oituz;
- Str. Ion Creangă: din strada Mihail Sadoveanu până la limita extravilanului aparținând satului Bahna;
- Str. George Coșbuc: din strada Mihail Sadoveanu până la limita extravilanului aparținând satului Bahna;
- Str. Ion Barbu: din strada Ion Creangă până la strada George Coșbuc;
- Str. Mihai Eminescu: din strada George Coșbuc până la strada Mihail Sadoveanu;

Statutul UAT Comuna Pângărești, Județul Bacău

**Anexa nr. 8.b la statut
Rețeaua de căi ferate**

Comuna Pângărești nu este străbătută de rețele de cale ferată.

**Anexa nr. 8.c la statut
Rețeaua de căi navigabile interioare și porturi**

Nu este cazul

**Anexa nr. 8.d la statut
Rețeaua de aeroporturi**

Nu este cazul

**Anexa nr. 8.e la statut
Rețeaua de transport combinat**

Nu este cazul

Statutul UAT Comuna Pârgărești, Județul Bacău

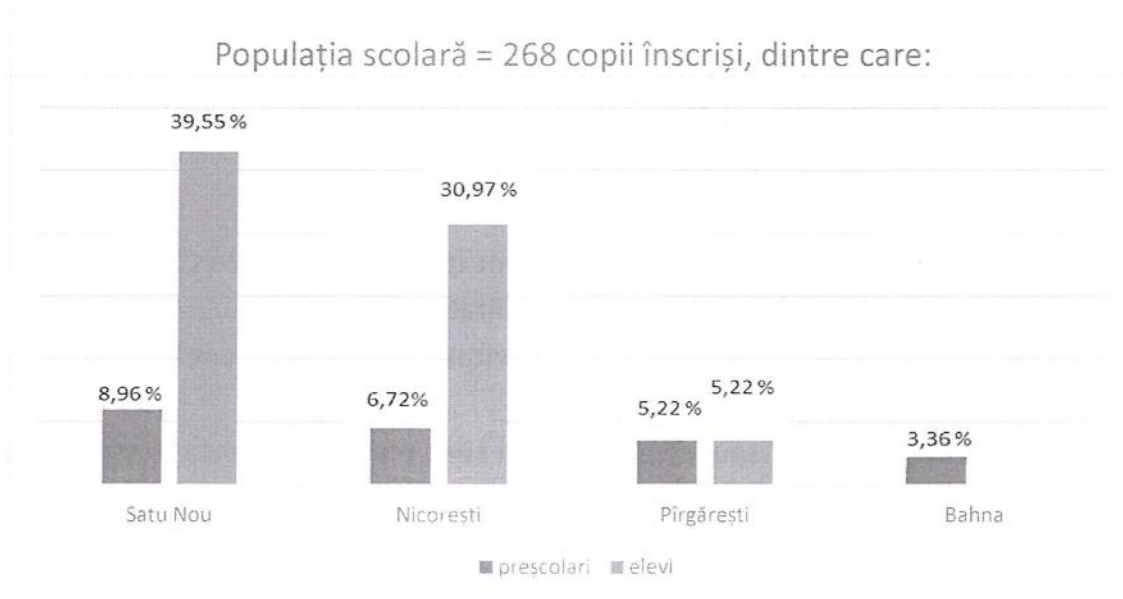
Anexa nr. 9 la statut
Principalele instituții din domeniul educației, cercetării, culturii, sănătății,
asistenței sociale, presei, radioului, televiziunii și altele asemenea

I. Instituții din domeniul educației¹⁶ și cercetării

Pe plan local, infrastructura educațională este alcătuită din:

Nr Crt	Denumirea unității de învățământ	Statut (PJ)/(AR)	Adresa	Nr. Estimate de		
				Nr. Ante-preșcolari	Nr. Pre-școlari	Nr. elevi
1	Școala Gimnazială "Vasile GH. Radu", sat Satu Nou	PJ	Str. Bujorului nr. 89, sat Satu Nou	-	24	106
2	Școala Gimnazială "Constantin Mușat", sat Nicorești	AR	Str. Petru Rareș nr. 3, sat Nicorești	-	18	83
3	Școala Gimnazială "Dumitru Mărtinaș", sat Pârgărești	AR	Str. Mărului nr. 98, sat Pârgărești	-	14	14
4	Grădinița cu program normal, sat Bahna	AR	Str. M. Sadoveanu nr. 87, sat Bahna	-	9	-
Total					65	203

Datele disponibile indică un număr total de 268 de elevi înscriși¹⁷ în cadrul unităților de învățământ din comună. În graficul următor este redată populația școlară în funcție de unitatea școlară frecventată:



¹⁶ Conform Inspectoratului Școlar Județean și

https://comunapargaresti.ro/fisiere/hcl/HCL_1_DIN_26.01.2023_APROBARE_RETEA_SCOLARA_2023-2024.pdf

¹⁷ Conform datelor din evidențele Primăriei comunei Pârgărești

Statutul UAT Comuna Pârgărești, Județul Bacău

Referitor la **personalul didactic**¹⁸, la nivelul Comunei Pârgărești activează un număr de 21 de cadre didactice, astfel:

- Grădinițe – 4 cadre didactice
- Învățăământ primar - 7 cadre didactice
- Învățăământ gimnazial - 10 cadre didactice

II. Instituții din domeniul culturii¹⁹

Deși comuna Pârgărești nu reprezintă un important centru cultural cu putere de influențare a vieții culturale regionale, aici au loc periodic manifestări, care atrag și interesul cetățenilor din alte localități.

Principalele instituții de cult de pe raza comunei Pârgărești sunt:

- Biblioteca comunală, cu un număr de 20.906²⁰ volume existente.
- Căminele culturale - instituții publice de cultură care desfășoară activități în domeniul educației permanente, având drept scop păstrarea și promovarea culturii tradiționale, sunt reprezentate pe raza comunei Pârgărești prin trei așezăminte:
 - Căminul Cultural Bahna
 - Căminul Cultural Nicorești
 - Căminul Cultural Satu Nou

III. Instituții din domeniul sănătății²¹

La nivelul Comunei Pârgărești funcționează:

- 2 cabinete medicale de familie;
- 1 farmacie umană.

În ceea ce privește personalul din sistemul medical, în comuna Pârgărești își desfășoară activitatea 2 medici, 2 asistenți și 1 farmacist.

IV. Instituții din domeniul asistenței sociale

La nivelul comunei Pârgărești, serviciile sociale sunt asigurate de către compartimentul de asistență socială din cadrul aparatului de specialitate al Primarului.

Categoriile de grupuri vulnerabile ce sunt monitorizate și care pot beneficia de servicii sociale se referă la:

- ✓ copii separați de părinți sau ai căror părinți sunt plecați la muncă în străinătate, copii abuzați, neglijați sau supuși exploatații

¹⁸ Conform evidențelor INS, 2021, <http://statistici.insse.ro>

¹⁹ Conform Strategiei de dezvoltare locală 2021-2027 a comunei Pârgărești, județul Bacău

²⁰ Conform evidențelor INS, 2021, <http://statistici.insse.ro>

²¹ Conform Strategiei de dezvoltare locală 2021-2027 a comunei Pârgărești, județul Bacău

Statutul UAT Comuna Pârgărești, Județul Bacău

- ✓ copii delicvenți, copii ai străzii, familii cu copii în stradă, persoane fără adăpost sau care locuiesc în condiții improprii
- ✓ copii cu dizabilități, bolnavi de HIV/SIDA și alte boli cornice;
- ✓ alte categorii de copii/tineri vulnerabili, cum ar fi: copii romi, copii fără acte, copii consumatori de droguri, copii cu tulburări de comportament;
- ✓ mame adolescente;
- ✓ persoane cu dizabilități;
- ✓ persoane vârstnice, peste 65 ani cu venituri insuficiente, boli sau marginalizate;
- ✓ victime ale violenței în familie;
- ✓ persoane cu diferite adicții (consum de alcool, droguri, alte substanțe toxice, jocuri de noroc);
- ✓ victime ale traficului de persoane (amenințate, răpite, abuzate, constrânse);
- ✓ persoane cu măsură de ședere pe teritoriul României (imigranți);
- ✓ persoane fără locuri de muncă

De asemenea, la nivelul comunei Pârgărești s-a încheiat un contract pentru acordarea de servicii social-medice la domiciliu, având în vedere funcționarea Centrului de îngrijire la domiciliu al Asociației Centrul Diecezan Caritas Iași ce funcționează în comuna Pârgărești.

V. Instituții din domeniul presei, radioului, televiziunii și altele asemenea

La nivelul UAT Comuna Pârgărești nu există, la momentul elaborării Statutului, instituții de presă, media online și/sau media audiovizuală, care își desfășoară activitatea pe raza teritorială a comunei.

VI. Instituții în domeniul tineretului și sportului


La nivelul UAT Comuna Pârgărești nu există, la momentul elaborării Statutului, cluburi, cluburi sportiv-școlare ori cluburi studențești care funcționează pe raza teritorială a comunei.

Anexa nr. 10 la statut
Principalele funcțiuni economice, capacități de producție diversificate
din sectorul secundar și terțiar, precum și din agricultură

Pe teritoriul comunei Pârgărești activează un număr de 21 de întreprinderi private²². Economia locală este susținută în principal de către agricultură, fiind urmată de către industria alimentară, administrație publică, învățământ, sănătate, transport.

Pe plan local, sectorul agricol constituie una din principalele ramuri economice. Datele oferite de către autoritățile locale²³ indică o suprafață totală de 2.132 hectare de teren, din care 1.846 hectare de teren agricol și 286 hectare de teren neagricol.

Distribuția suprafeței funciare, în funcție de suprafața agricolă și neagricolă, este redată în figura de mai jos:



²² Conform <https://www.listafirme.ro/bacau/pargaresti/>

²³ Conform evidențelor Primăriei comunei Pârgărești

Anexa nr. 11 la statut

Inventarul bunurilor²⁴ aflate în patrimoniul Comunei Pârgărești, Județul Bacău

I. Inventarul bunurilor din **domeniul public** al Comunei Pârgărești

Bunurile aflate în proprietatea publică alcătuiesc domeniul public al unității administrativ teritoriale – Comuna Pârgărești. Celelalte bunuri aparținând Comunei Pârgărești sunt proprietatea privată a acesteia, alcătuind domeniul privat al Comunei Pârgărești.

În conformitate cu prevederile art. 286 alin. (4) din O.U.G. nr. 57/2019 privind Codul administrativ, bunurile din domeniul public al Comunei Pârgărești sunt:

Bunuri imobile:

- Drum sătesc str. Pescarilor – din strada Vânători până la limita extravilanului, sat Pârâu Boghii; îmbrăcăminte din balast, lungime = 283,857 ml lățime variabilă, suprafața = 1286 mp;
- Drum sătesc str. Plugari – din strada Vânători până la limita extravilanului, sat Pârâu Boghii, îmbrăcăminte din balast, lungime = 1100,37 ml lățime variabilă, suprafața = 6672 mp;
- Drum sătesc str. Poienița – din strada Vânători până la limita extravilanului sat Pârâu Boghii, îmbrăcăminte din balast, lungime=368,733 ml, lățime variabilă, suprafața = 4052 mp;
- Str. Vânători (DJ 116 aparținând satului Pârâu Boghii – de la limita administrativă cu UAT Tg. Ocna până la intrare în strada Mărului aparținând satului Pârgărești, drum categoria III, îmbrăcăminte din asfalt, 2 benzi;
- Drum comunal DC 128 str. Coșeri – din strada Vânători până în strada Teiului aparținând satului Pârgărești, îmbrăcăminte din balast, lungime = 963,819 ml, lățime variabilă, suprafața = 8070 mp;
- Drum sătesc str. Prunului – din strada Mărului până la limita extravilanului aparținând satului Pârgărești, spre punctul numit Nitrofan, îmbrăcăminte din balast, lungime = 198,110 ml, lățime variabilă, suprafața = 932 mp;
- Drum sătesc str, Salcâmului – din strada Mărului până la limita extravilanului aparținând satului Pârgărești, spre punctul numit Surpătură, îmbrăcăminte din balast, lungime = 462,64 ml, lățime variabilă, suprafața = 2046 mp;
- Drum sătesc str. Teiului – din strada Mărului spre est la circa 1 km se bifurcă în două părți, una până în strada Coșeri aparținând satului Pîrîu Boghii și una până la limita administrativă cu UAT Tg. Trotuș, îmbrăcăminte din balast, lungime = 3086,904 ml, lățime variabilă, suprafața = 23270 mp;

²⁴ Conform datelor din evidențele Primăriei comunei Pârgărești

Statutul UAT Comuna Pârgărești, Județul Bacău

- Drum sătesc str. Nucului – din strada Teiului până la limita extravilanului aparținând satului Pârgărești, spre punctul numit Șipot, îmbrăcăminte din balast, lungime = 324,81 ml, lățime variabilă, suprafața = 1763 mp;
- Drum sătesc str. Dudului – din strada Teiului la circa 50 m se bifurcă în două părți, una până la strada Nucului și a doua până la limita extravilanului sat Pârgărești, îmbrăcăminte din balast, lungime = 329,16 ml, lățime variabilă, suprafața = 2038 mp;
- Drum sătesc str. Măceșului – din strada Mărului până la limita extravilanului aparținând satului Pârgărești, spre Cimitirul Vechi, îmbrăcăminte din balast, lungime = 398,099 ml, lățime variabilă, suprafața = 3205 mp;
- Drum sătesc str. Vișinului – din strada Mărului până la limita extravilanului aparținând satului Pârgărești, spre Izlazul comunal, îmbrăcăminte din balast, lungime = 375,313 ml, lățime variabilă, suprafața = 6277 mp;
- Drum sătesc str. Zorelelor – din strada Bujorului până la limita extravilanului aparținând satului Satu Nou spre punctul numit Dumbrava, îmbrăcăminte din balast, lungime = 627,152 ml, lățime variabilă, suprafața = 3653 mp;
- Drum sătesc str. Crinului – din strada Zorelelor la 50 m trece prin fața imobilului lui Ghiorghită Ciprian și se îndreaptă spre vest iar la 300 m se înfundă în dreptul imobilului lui Silaghe Lina, îmbrăcăminte din balast, lungime = 596,44 ml, lățime variabilă, suprafața = 2971 mp;
- Drum sătesc str. Lăcrămioarelor – din strada Lalelelor până la imobilul lui Butnaru Virgil unde se înfundă, îmbrăcăminte din balast, lungime = 160 ml, lățime variabilă, suprafața = 448 mp;
- Drum sătesc str. Iasomei – din strada Bujorului până în strada Trandafirilor, îmbrăcăminte din balast, lungime = 309,47 ml, lățime variabilă, suprafața = 1205 mp;
- Drum sătesc str. Narciselor – din strada Bujorului până la limita extravilanului aparținând satului Satu Nou și se înfundă la imobilul lui Galu Andrei, îmbrăcăminte din balast, lungime = 119,913 ml, lățime variabilă, suprafața = 469 mp;
- Drum sătesc str. Liliacului – din strada Bujorului până în strada Brândușelor, îmbrăcăminte din balast, lungime = 701,77 ml, lățime variabilă, suprafața = 5884 pm;
- Drum sătesc str. Panselor – din strada Liliacului până în strada Lalelelor, îmbrăcăminte din balast, lungime = 150,48 ml, lățime variabilă, suprafața = 998 mp;
- Drum sătesc str. Stânjeneilor – din strada Liliacului până la imobilul lui Bernad Lucica unde se înfundă, îmbrăcăminte din balast, lungime = 87,23 ml, lățime variabilă, suprafața = 507 mp;
- Drum sătesc str. Viorelelor – din strada Liliacului până la limita extravilanului aparținând satului Satu Nou spre Pârâu Creț, îmbrăcăminte din balast, lungime = 247,78 ml, lățime variabilă, suprafața = 1556 mp;

Statutul UAT Comuna Pârgărești, Județul Bacău

- Drum sătesc str. Lalelelor – din strada Bujorului până în strada Liliacului, îmbrăcăminte din balast, lungime = 394,71 ml, lățime variabilă, suprafața = 2022 mp;
- Drum sătesc str. Brândușelor – din strada Bujorului până în strada Liliacului spre Izlazul comunal, îmbrăcăminte din balast, lungime = 746,37 ml, lățime variabilă, suprafața = 5780 mp;
- Drum sătesc str. Trandafirilor – din strada Bujorului spre est la 80 m se bifurcă în două părți, una până la limita cu extravilanul din sat Satu Nou și a doua până la strada Tudor Vladimirescu din sat Nicorești, îmbrăcăminte din balast, lungime = 940 ml, lățime variabilă, suprafața = 5645 mp;
- Str. Bujorului (DJ 116 aparținând satului Satu Nou) – de la ieșirea din strada Mărului până la intrare în strada Ștefan cel Mare aparținând satului Nicorești, drum categoria III, îmbrăcăminte din asfalt, 2 benzi;
- Drum comunal DC 129 str. Petru Rareș – din strada Ștefan cel Mare până la limita administrativă cu UAT Bogdănești, îmbrăcăminte din balast, lungime = 2100 ml, lățime variabilă, suprafața = 16,935 mp;
- Drum sătesc str. Mihai Viteazul – din strada Ștefan cel Mare până la limita extravilanului aparținând satului Nicorești spre dealul Coșna, îmbrăcăminte din balast, lungime = 828 ml, lățime variabilă, suprafața = 7452 mp;
- Drum sătesc str. Caporal Constantin Mușat – din strada Mihai Viteazul până la limita extravilanului aparținând satului Nicorești spre Izlazul comunal, îmbrăcăminte din balast, lungime = 712 ml, lățime variabilă, suprafața = 4984 mp;
- Drum sătesc str. Ieremia Movilă – din strada Ștefan cel Mare până la strada Caporal Constantin Mușat, îmbrăcăminte din balast, lungime = 760 ml, lățime variabilă, suprafața = 4147 mp;
- Drum sătesc str. Matei Corvin – din strada Ștefan cel Mare până la limita extravilanului aparținând satului Nicorești și se înfundă la imobilul lui Feru Virgil, îmbrăcăminte din balast, lungime = 290,35 ml, lățime variabilă, suprafața = 1317 mp;
- Str. Mihail Sadoveanu (DJ 116 aparținând satului Bahna) – de la ieșirea din strada Ștefan cel Mare până la limita administrativă cu UAT Oituz, drum categoria III, îmbrăcăminte din asfalt, 2 benzi;
- Drum sătesc str. George Coșbuc – din strada Mihail Sadoveanu până la limita extravilanului aparținând satului Bahna, îmbrăcăminte din balast, lungime = 494 ml, lățime variabilă, suprafața = 3538 mp;
- Drum sătesc str. Mihai Eminescu – din strada George Coșbuc până la strada Mihail Sadoveanu, îmbrăcăminte din balast, lungime = 515,91 ml, lățime variabilă, suprafața = 3511 mp;

Statutul UAT Comuna Pârgărești, Județul Bacău

- Drum sătesc str. Ion Barbu – din strada Ion Creangă până la strada George Coșbuc, îmbrăcăminte din balast, lungime = 306,34 ml, lățime variabilă, suprafața = 1477 mp;
- Rețea de alimentare cu apă și distribuție apă sat Pârgărești și Pârâu Boghii – 1600 ml rețea de alimentare până la bazin și 10,450 ml rețea de distribuție apă către populație;
- Conducta pentru canalizare Ob. 8 – 400 ml;
- Racord electric – 380 V;
- Clădire Consiliu Local și Primărie, str. Mărului, nr. 50 – clădire tip P+1: supr. constr. = 269 supraf. desf. = 538 mp, 20 încăperi, fundație beton, pereții din cărămidă, placă beton peste etaj, acoperită cu țiglă;
- Teren aferent Consiliu Local și Primărie, str. Mărului nr. 50 – suprafață 822 mp;
- Clădire Școala cu clasele I-VIII „Dumitru Mărtinaș” Pârgărești, str. Mărului, nr. 49 – suprafață 445 mp, 6 săli de clasă;
- Teren aferent Școala cu clasele I-VIII „Dumitru Mărtinaș” Pârgărești, str. Mărului, nr. 49 – suprafață 2822 mp;
- Clădire Școala cu clasele I-VIII „Caporal Constantin Mușat”, Nicorești, str. Petru Rareș, nr. 344 – suprafața 656 mp;
- Teren aferent Școala cu clasele I-VIII „Caporal Constantin Mușat”, Nicorești, str. Petru Rareș, nr. 344 – suprafața 2750 mp;
- Clădire Școala Pârâu Boghii, str. Vânători, nr. 180 – suprafața 335 mp, 3 săli de clasă;
- Teren aferent Școala Pârâu Boghii, str. Vânători, nr. 180 – suprafața 1,992 mp;
- Clădire Școala cu clasele I-VIII „Vasile Gh. Radu”, Satu Nou, str. Bujorului, nr. 109 – clădire P+1, supr. constr. = 500,84 mp, supr. desf. = 1001,68 mp, 16 săli de clasă;
- Teren aferent Școala cu clasele I-VIII „Vasile Gh. Radu”, Satu Nou, str. Bujorului, nr. 109 – suprafața 3413,709 mp;
- Clădire Școala cu clasele I-VIII „Mihail Sadoveanu”, Bahna, str. Mihail Sadoveanu, nr. 98 – suprafața 205 mp, 3 săli de clasă;
- Teren aferent Școala cu clasele I-VIII „Mihail Sadoveanu”, Bahna, str. Mihail Sadoveanu, nr. 98 – 2636 mp;
- Teren aferent magazin „SC IONELA SRL”, Satu Nou, str. Bujorului, nr. 105 – suprafața aferentă construcției 225 mp;
- Teren curți construcții magazin, Satu Nou, str. Bujorului, nr. 105 – suprafața 173 mp;
- Clădire Cămin Cultural Satu Nou, str. Liliacului, nr. 298 – suprafața construită desf. = 439 mp, cu fundație din beton, pereții din cărămidă, învelitoare din tablă, categoria de importanță D, anul 1980, grup sanitar parter, suprafața construită 14 mp, cu următorii vecini: nord – drum sătesc str. Liliacului, sud – Pârgaru Valeru, est – Pârgariu Iulian, vest – Bortoș Rozalia;

Statutul UAT Comuna Pârgărești, Județul Bacău

- Teren aferent Cămin Cultural Satu Nou, str. Liliacului, nr. 298 – suprafața totală = 897 mp;
- Teren aferent Cămin Cultural Nicorești, str. Ștefan cel Mare, nr. 9 – suprafața = 537 mp;
- Teren aferent Cămin Cultural Bahna, str. Mihail Sadoveanu, nr. 23 – suprafața = 1046 mp;
- Teren intravilan centru sat Satu Nou, str. Bujorului, nr. 136 – suprafața = 1046 mp;
- Teren aferent Moara Pârgărești, str. Vișinului, nr. 72 – suprafața = 1228 mp;
- Clădire Moară Pârgărești, str. Vișinului, nr. 72 - suprafața = 85 mp;
- Teren arabil intravilan punct „Tălpău” – suprafața = 2500 mp;
- Teren arabil extravilan punct „Țarina” – suprafața = 244 mp;
- Teren arabil extravilan punct „Țarina” – suprafața = 221 mp;
- Teren arabil extravilan punct „Țarina” – suprafața = 75 mp;
- Teren arabil extravilan punct „Coasta Nicorești” – suprafața =
- Teren aferent blocului din comuna Pârgărești, intravilan, str. Mărului – suprafața = 1,446 mp;
- Teren parcare auto, str. Mărului, nr. 50 – suprafața = 909 mp;
- Drum sătesc str. Ion Creangă – din strada Mihail Sadoveanu până la limita extravilanului aparținând satului Bahna, îmbrăcăminte din balast, lungime = 283,503 ml, lățime variabilă, suprafața = 1228 mp;
- Cămin Cultural Nicorești, str. Ștefan cel Mare, nr. 9 – suprafața construibilă = 137 mp, fundație din beton, pereții de cărămidă, învelitoare tablă Lindab, categoria de importanță D, vecini: nord – cale de acces, sud – str. Mihai Viteazul, est – DJ 116, vest – Adam Petrea;
- Alee pietonală care face legătura cu străzile Panselor, Lalelelor, Brândușelor – de la Dorvoș Alexandru la Pârgaru Angelica, de la Boriș Ștefan la Rotaru Emil, lungime = 264 ml, lățime = 2, suprafața = 528 mp;
- Anexă Primărie (garaj, mini sală protocol, grup sanitar), la sediul Primăriei, str. Mărului, nr. 50 – suprafața construită = 63 mp, lungime = 15,3 ml, lățime = 4,1 m, suprafața = 63 mp, fundație de beton, pereți din cărămidă, învelitoare țiglă, categoria de importanță D, vecini: nord – Școala Pârgărești, sud – Andrioaie Maria, est – DJ 116, vest – Școala Pârgărești;
- Anexă Magazie pentru depozitare lemne la sediul Primăriei, str. Mărului, nr. 50 – suprafața construită = 30,09 mp, lungime = 6 m, lățime = 5,15 m, suprafața = 30,09 mp, fundație din beton, pereți structură țevă rectangulară, învelitoare tablă, categoria de importanță D, vecini: nord – Școala Pârgărești, sud – Andrioaie Maria, est – DJ 116, vest – Școala Pârgărești;

Statutul UAT Comuna Pârgărești, Județul Bacău

- Anexă Magazie pentru depozitare lemne la Școala cu clasele I-VIII „Dumitru Martinas” Pârgărești, str. Mărului, nr. 49 – suprafața construită = 30.09 mp, lungime = 6 m, lățime = 5,15 m, suprafața = 30,09 mp, fundație din beton, pereți structură țevă rectangulară, învelitoare tablă, categoria de importanță D, vecini: nord – Școala Pârgărești, sud – Andrioaie Maria, est – DJ 116, vest – Școala Pârgărești;
- Anexă Centrală Termică și instalație de încălzire Școala cu clasele I-VIII „Caporal Constantin Mușat”, Nicorești, str. Petru Rareș, nr. 344 – suprafața construită = 18 mp, fundație din beton, pereți din cărămidă, învelitoare tablă, categoria de importanță D, vecini: nord – Feru Emil, sud – drum comunal 129, est – Imbrea Eduard, vest – Butnaru Viorel;
- Anexă Magazie depozitare deșeuri electrocasnice, str. Mărului, nr. 49 – suprafața construită = 15,75 mp, lungime = 4,5 m, lățime = 3,5 m, suprafața = 15,75 mp, fundație din beton, pereți structură țevă rectangulară, învelitoare tablă, categoria de importanță D, vecini: nord – drum str. Măceșului, sud – Școala Pârgărești, est – bloc cu 8 apartamente, vest – Școala Pârgărești;
- Cabine pentru stații de autobuz, număr 7, amplasate în satele: Pârâu Boghii – 1 cabină, Pârgărești – 2 cabine, Satu Nou – 2 cabine, Nicorești – 1 cabină, Bahna – 1 cabină – suprafața construită pentru 1 cabină = 6 mp, lungime = 4 m, lățime = 1,5 m, suprafața = 6 mp, amplasate pe DJ 116 în următoarele puncte: în Pârâu Boghii la fam. Ghioc Ion, în Pârgărești la Cipcă Ioan și la Gîtu Vasile, în Satu Nou la Biserica Catolică și la Școală, în Nicorești la fam. Matei Gheorghe, în Bahna la Școală;
- Drum sătesc str. Tudor Vladimirescu – din strada Petru Rareș până în strada Trandafirilor din sat Satu Nou, îmbrăcăminte de pământ, lungime = 401 m, lățime = 5,9 m, suprafața = 2367 mp;
- Drum sătesc str. Matei Basarab – din strada Petru Rareș până la limita extravilanului aparținând satului Nicorești, spre punctul numit Buhoci, îmbrăcăminte de pământ, lungime = 369 m, lățime = 6.07 m, suprafața = 2240 mp;
- Drum sătesc str. Alexandru cel Bun – din strada Petru Rareș până la limita extravilanului aparținând satului Nicorești, spre punctul numit Cicera, îmbrăcăminte de pământ, lungime = 377 m, lățime = 4 m, suprafața = 1508 mp;
- Drum sătesc str. Mircea cel Bătrân – din strada Petru Rareș până la limita extravilanului aparținând satului Nicorești, spre izlazul deținut de Galu Aurel, îmbrăcăminte de pământ, lungime = 205 m, lățime = 5 m, suprafața = 1025 mp;
- Teren intravilan sat Pârâu Boghii str. Coșeri (la pompă) – sat Pârâu Boghii, str. Coșeri, punct „Talpău”, suprafața = 172 mp, având următorii vecini: nord – drum str. Coșeri, sud – Sârbu Florica, est – uliță de acces, vest – Sârbu Florica;

Statutul UAT Comuna Pârgărești, Județul Bacău

- Cămin Cultural sat Bahna, str. Mihail Sadoveanu, nr. 23 – suprafața conat. desf. = 269 mp, fundație din beton, pereți din cărămidă, învelitoare tablă Lindab, categoria de importanță D, cu următorii vecini: nord - DJ 116, sud – Imbrea Gheorghe, est – Butnaru Ștefan și Cozanu Daniel, vest – Imbrea Gheorghe;
- Bazin apă (rezervor îngropat) și construcție aferentă protecție rezervor apă, sat Pârgărești – suprafața construită = 32 mp, înălțime = 3 m, capacitate 90 m cubi, pereți din beton, placă din beton armat, încorporat în sol, construcție în suprafață de 32 mp, cu pereții de bolțari din beton și acoperită cu tablă;
- Teren aferent bazin apă (rezervor îngropat) sat Pârgărești – suprafața = 132 mp;

Bunuri mobile:

- Buldoexcavator 883 Cukurova – cu motor Perkins Ttier F, braț telescopic, cupă multifuncțională, set furci stivuitor, cupă de excavare 60 mm, cupă trapezoidală, circuit hidraulic, cuplaj rapid braț încărcător, cositoare vegetală, tocător vegetal, lamă zăpadă, pompă debit variabil;

II. Inventarul bunurilor imobile din domeniul privat al Comunei Pârgărești

Domeniul privat al Comunei Pârgărești este alcătuit din bunuri mobile și imobile, altele decât cele din domeniul public, intrate în proprietate prin modalități prevăzute de lege. Bunurile ce fac parte din domeniul privat sunt supuse dispozițiilor de drept comun, dacă prin lege nu se prevede altfel.

Bunuri imobile:

- Teren arabil, sat Pârgărești, punct „Țarna”, suprafața 322,773 mp;
- Teren arabil, sat Pârgărești, punct „Tălpău”, suprafața 4.800 mp;
- Teren neproductiv, sat Pârgărești, punct „Pârâu Creț”, suprafața 421 mp;
- Teren c.c. (curți și construcții), sat Nicorești Centru, suprafața 99 mp;
- Teren neproductiv, sat Nicorești, punct „Izvoare”, suprafața 1.187 mp;
- Teren izlaz comunal, comuna Pârgărești, suprafața 4.380.000 mp

Anexa nr. 12 la statut

Principalele entități privind societatea civilă, respectiv partidele politice, sindicatele, cultele, instituțiile de utilitate publică, precum și celelalte organizații nonguvernamentale, care au sediul sau punctul declarat că funcționează la nivelul unității administrativ-teritoriale Comuna Pârgărești

I. Principalele organizații neguvernamentale

- Nu e cazul

II. Principalele partide politice

- Partidul Național Liberal
- Partidul Social Democrat
- Partidul Mișcarea Populară
- Uniunea Salvați România

III. Principalele organizații sindicale sau asociații profesionale

La momentul elaborării Statutului, nu există organizații sindicale sau asociații profesionale care își desfășoară activitatea pe raza teritorială a unității administrativ-teritoriale a Comunei Pârgărești.

IV. Cultele religioase

Lăcașele de cult de pe teritoriul UAT Comuna Pârgărești:

- Biserica din satul Pârâu Boghii, având hramul „Sf. Dumitru”
- Biserica din satul Pârgărești, având hramul „Sf. Maria Regină”
- Biserica din satul Satu Nou, având hramul „Sf. Mihail”
- Biserica veche și biserica nouă din satul Nicorești, având hramul „Sf. Maria Îndurerată”
- Biserica din satul Bahna, având hramul „Înălțarea Sf. Cruci”
- Cultul creștin adventist de ziua a șaptea din satul Nicorești

Statutul UAT Comuna Pârgărești, Județul Bacău

Anexa nr. 13 la statut

Lista cu denumirea înfrățărilor, cooperărilor sau asocierilor încheiate de Comuna Pârgărești, Județul Bacău

- Asociația de Dezvoltare Intercomunitară Bacău
- Asociația de Dezvoltare Intercomunitară pentru Salubritate Bacău
- Grupul de Acțiune Locală Valea Troțușului Bacău

Anexa nr. 14 la statut

Programele, proiectele sau activitățile, după caz, a căror finanțare se asigură din bugetul local, prin care se promovează/consolidează elemente de identitate locală de natură culturală, istorică, obiceiuri și/sau tradiții

Nr. crt.	Denumirea programului, proiectului sau activității, după caz	Descrierea elementelor de identitate locală de natură culturală, istorică, obiceiurilor și/sau tradițiilor care se promovează/consolidează	Perioada în care se realizează
1	Comemorarea Eroilor din Primul Război Mondial, pe dealul Coșna	Comemorarea Eroilor din Primul Război Mondial reprezintă un omagiu adus eroilor căzuți la datorie, eveniment ce se practică și în comuna Pârgărești, de obicei în cursul lunii august a fiecărui an calendaristic. Ceremonia este organizată de Grupul de acțiune Ansamblul Monumental Coșna, din care fac parte Primăria Comunei Pârgărești, Asociația Prospectorii Istoriei, Asociația Regimentul 15 Infanterie, Statul Major al Apărării, prin filiala Iași Ștefan cel Mare a Muzeului Militar Național <i>Regele Ferdinand</i> , și Asociația Militarilor Veterani și Veteranilor cu Dizabilități (AMVVD) <i>Sf Mare Mucenic Dimitrie – Izvorătorul de Mir</i> , prin sucursala Bacău. ²⁵	august

PRESEDINTE DE SEDINȚĂ
CONSILIER LOCAL
IULIȘCA VICTORIA



CONTRASEMNEAZA
SECRETAR GENERAL COMUNĂ
GIURGIU-MOLDOVAN DIANA

²⁵ <http://presamil.ro/dealul-cosna-un-reper-al-sacrificiului-si-eroismului-romanilor/>

